

ROL DE AVALÚOS Y CONTRIBUCIONES BIENES RAÍCES NO AGRÍCOLAS
=====

SITIOS NO EDIFICADOS, PROPIEDADES ABANDONADAS O POZOS LASTREROS 2025
=====

Señor contribuyente:

La ley No 17.235, sobre Impuesto Territorial, dispone que los bienes raíces no agrícolas, que correspondan a sitios no edificados, propiedades abandonadas o pozos lastreros, ubicados en áreas urbanas, de todas las comunas del país, deben ser objeto de un reavalúo cada año. Por esta razón, a contar del 1 de enero de 2025, el Servicio de Impuestos Internos (SII) ha emitido el rol de avalúos para cada comuna.

Para mejor comprensión y lectura de los datos registrados en el presente rol de avalúos, considere los siguientes puntos:

- Los valores de avalúos y contribuciones se encuentran expresados en pesos del 1 de enero de 2025.
- La contribución registrada corresponde al valor de cada cuota trimestral para 2025, las cuales se cobran con vencimiento en abril, junio, septiembre y noviembre, e incorporan la contribución neta, la sobretasa de beneficio fiscal de 0,025% del avalúo afecto y la sobretasa del 100% a sitios no edificados, propiedades abandonadas o pozos lastreros, ubicados en áreas urbanas.
- La ley No 21.078 de 2018 modificó, con vigencia 16.08.2018, el artículo 8 de la Ley No 17.235 sobre Impuesto Territorial. De acuerdo a esta norma, los bienes raíces no agrícolas afectos a impuesto territorial ubicados en áreas urbanas, con excepción de las áreas de extensión urbana o urbanizables y que correspondan a sitios no edificados, propiedades abandonadas o pozos lastreros, pagarán una sobretasa del 100% respecto a la tasa vigente del impuesto, según la nómina de propiedad informada por cada municipalidad y la situación catastral de dichos predios al momento de la entrada en vigencia de este Reavalúo.
- La descripción de los códigos de destino de los bienes raíces es la siguiente:

C : Comercio	L : Bodega y almacenaje	S : Salud
D : Deporte y recreación	M : Minería	T : Transporte y telecomunicaciones
E : Educación y cultura	O : Oficina	V : Otros no considerados
G : Hotel, motel	P : Administración pública y defensa	W : Sitio eriazado
I : Industria	Q : Culto	Z : Estacionamiento

Para las propiedades con destino otros no considerados y sitio eriazado se agregará, cuando corresponda, el monto de la tarifa por concepto de aseo domiciliario que determina cada municipalidad, en los respectivos boletines de cobro de contribuciones.

Si requiere mayor información de este proceso, puede ingresar a la página web del Servicio www.sii.cl. También puede solicitar información en los módulos de Atención al Contribuyente y en los Departamentos de Avaluaciones del SII distribuidos a lo largo del país.

=====

SITIOS NO EDIFICADOS, PROPIEDADES ABANDONADAS O POZOS LASTREROS 2025

=====

COMUNA: 01211 ALTO HOSPICIO

MONTOS EXPRESADOS EN PESOS DEL 1 DE ENERO DE 2025

ROL	NOMBRE DEL PROPIETARIO (NO ACREDITA DOMINIO)	DIRECCIÓN DE LA PROPIEDAD	D UB	AVALÚO TOTAL	AVALÚO EXENTO	CONTRIBUCIÓN SEM.1 DE 2025 (VALOR TRIMES.)	TOTAL TRIMESTRAL SIN INCREMENTO GRADUAL (VALOR TRIMES.)
2338-005	OHACO ADAM THIERRY JUA	LOTEO LOS CONDORES MZ D ST 1	W U	145.774.935		457.369	457.369
2338-019	LEANDRO SEMBLER E HIJO	ALTO HOSPICIO PLANO 84 . 217	W U	696.336.110		2.184.755	2.184.755
2338-070	FISCO MINISTERIO DE DE	ALTO HOSPICIO	D U	13.810.507.218	13.810.507.218	EXENTO	EXENTO
2338-169	INM PARQUE INDUST ALTO	SANTA ROSA	W U	576.528.801		1.808.859	1.808.859
2338-177	FISCO SOC LEGAL MINERA	LT B LADERAS CERRO MOLLECITO	W U	517.618.659		3.215.707	3.215.707
2338-220	ACL INGENIERIA Y CONST	LOTEO LOS CONDORES MZ B ST 6	W U	120.206.943		746.787	746.787
2338-224	INMOB ALICANTO SA	KM 6 LOTE A ALTO HOSPICIO	W U	354.770.733		2.204.013	2.204.013
2338-225	INMOB ALICANTO SA	KM 6 LT B ALTO HOSPICIO	W U	280.338.442		1.741.603	1.741.603
2338-249	FISCO DE CHILE	LT 2 ALTO HOSPICIO	W U	104.963.539		652.086	652.086
2338-257	FISCO DE CHILE	LT 5 ALTO MOLLE	W U	334.705.164	334.705.164	EXENTO	EXENTO
2338-258	FISCO DOMINGO TABORGA	LT 5 ALTO MOLLE	W U	169.562.728	169.562.728	EXENTO	EXENTO
2338-261	FISCO	LT 2 ALTO MOLLE	W U	169.562.728		1.053.410	1.053.410
2338-262	FISCO SATURNINO YANEZ	LT 1 P I 2 6037 CR	W U	169.562.728	169.562.728	EXENTO	EXENTO
2338-281	FISCO DE CHILE	STA R DE MOLLE LT 1 I 2 5432	W U	334.705.164	334.705.164	EXENTO	EXENTO
2338-302	FISCO DE CHILE	S HUANTAJAYA LT 1	W U	1.976.331.205	1.976.331.205	EXENTO	EXENTO
2338-303	FISCO DE CHILE	S HUANTAJAYA LT 2	W U	3.848.132.655	3.848.132.655	EXENTO	EXENTO
2338-310	FISCO DE CHILE	ALTO MOLLE LA NEGRA I 2 6331	W U	633.316.788	633.316.788	EXENTO	EXENTO
2338-316	INMOBILIARIA MEGA MARK	AV LOS MOLLES LT 2 P I 2 6551 CR	W U	963.950.871		5.988.545	5.988.545
2338-330	INMOBILIARIA E INVERSI	LOTEO LOS CONDORES MZ D ST 3	W U	112.526.377		699.071	699.071
2338-331	INMOBILIARIA E INVERSI	LOTEO LOS CONDORES MZ D ST 4	W U	112.526.377		699.071	699.071
2338-332	INMOBILIARIA E INVERSI	LOTEO LOS CONDORES MZ D ST 5	W U	112.526.377		699.071	699.071
2338-333	INMOBILIARIA E INVERSI	LOTEO LOS CONDORES MZ D ST 6	W U	112.526.377		699.071	699.071
2338-335	ACL INGENIERIA Y CONST	LOTEO LOS CONDORES MZ B ST 2	W U	87.485.296		543.504	543.504
2338-336	ACL INGENIERIA Y CONST	LOTEO LOS CONDORES MZ B ST 3	W U	109.941.806		683.014	683.014
2338-337	ACL INGENIERIA Y CONST	LOTEO LOS CONDORES MZ B ST 4	W U	113.355.391		704.221	704.221
2338-338	ACL INGENIERIA Y CONST	LOTEO LOS CONDORES MZ B ST 5	W U	120.182.560		746.636	746.636
2338-340	FISCO DE CHILE	ALTO MOLLE LA NEGRA I 2 6521 CR	W U	7.609.882.708	7.609.882.708	EXENTO	EXENTO
2338-350	FISCO	ALTO MOLLE P I 2 6576 CR	W U	747.061.925	747.061.925	EXENTO	EXENTO
2338-354	HECTOR DANIEL BARREDA	PJE YARETA MZ C ST 33	W U	16.904.252		105.019	105.019
2338-370	MAMANI CHOQUE JULIO CE	PJE YARETA MZ B ST 29	W U	16.654.436		103.467	103.467
2338-374	CUETO ORELLANA ANTONIA	PJE FLOR DEL AGUILA MZ B ST 14	W U	16.654.436		103.467	103.467
2338-408	FISCO DE CHILE	A HOSPICIO P I 2 6779 CR	W U	605.615.523	605.615.523	EXENTO	EXENTO
2338-409	JACHURA RAMIREZ LUIS A	AV ORIENTE P I 2 6108 CR	W U	287.961.580		1.788.962	1.788.962
2338-411	FISCO BIENES NACIONALE	CO ESMERALDA LT 1 PI 2 6823 CR	W U	2.709.137	2.709.137	EXENTO	EXENTO
2338-412	FISCO	C ESMERALDA LT 2 PI 2 6863 CR	W U	3.223.165	3.223.165	EXENTO	EXENTO

NOTAS

EL MONTO SEÑALADO EN LA ÚLTIMA COLUMNA, INDICA EL VALOR DE LA CUOTA TRIMESTRAL SIN EL INCREMENTO GRADUAL DE CONTRIBUCIONES.

=====

SITIOS NO EDIFICADOS, PROPIEDADES ABANDONADAS O POZOS LASTREROS 2025

=====

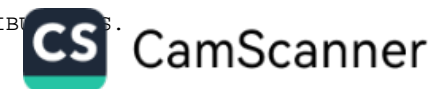
COMUNA: 01211 ALTO HOSPICIO

MONTOS EXPRESADOS EN PESOS DEL 1 DE ENERO DE 2025

ROL	NOMBRE DEL PROPIETARIO (NO ACREDITA DOMINIO)	DIRECCIÓN DE LA PROPIEDAD	D UB	AVALÚO TOTAL	AVALÚO EXENTO	CONTRIBUCIÓN SEM.1 DE 2025 (VALOR TRIMES.)	TOTAL TRIMESTRAL SIN INCREMENTO GRADUAL (VALOR TRIMES.)
2338-413	FISCO BIENES NACIONALE	CO ESMERALDA LT 3 PI 2 6863 CR	W U	8.325.416	8.325.416	EXENTO	EXENTO
2338-422	FRIGORIFICO LAS BRASAS	LT 3 PI 2 6037 CR	W U	275.623.282		1.712.311	1.712.311
2338-435	MINISTERIO DE BIENES N	LOTE S/N PI 2 6343 CR	W U	620.910.034	620.910.034	EXENTO	EXENTO
2338-441	SOC EDUC INMOBILIARIA	RUTA A 16 LT 1	W U	563.838.963		3.502.850	3.502.850
2338-454	INMOBILIARIA PUNTA DEL	SECTOR ESTANQUE ST 3 PL I 2 5299	W U	169.562.728		1.053.410	1.053.410
2338-455	LUIS FRANCISCO TORRES	SECTOR ESTANQUE ST 4 I 2 5299 CR	W U	169.562.728		1.053.410	1.053.410
2338-472	FISCO BIENES NACIONALE	AV ORIENTE LT 1 PI 2 5560 CR	W U	482.005.211	482.005.211	EXENTO	EXENTO
2338-473	FISCO BIENES NACIONALE	AV ORIENTE LT 2 PI 2 5560 CR	W U	713.591.409	713.591.409	EXENTO	EXENTO
2338-499	FISCO YANEZ YANEZ SATU	ALTO MOLLE PI 2 6910 CR	W U	328.011.060		2.037.769	2.037.769
2338-503	OJEDA HUERTA JOSE ANTO	RUTA A 16 PL I 2 6256 CR LT C	W U	32.090.592		199.364	199.364
2338-504	OJEDA HUERTA JOSE ANTO	RUTA A 16 PL I 2 6256 CR LT D	W U	32.090.592		199.364	199.364
2338-505	OJEDA HUERTA JOSE ANTO	RUTA A 16 PL I 2 6256 CR LT E	W U	42.787.456		265.818	265.818
2338-506	FISCO ARAYA LAZO HUGO	LT S/N 01107 - 3442 -CU EL BORO	W U	310.550.184		1.929.294	1.929.294
2338-527	FISCO SERVUI	CALLEJON S/NOMBRE LT A	W U	3.839.515.792	3.839.515.792	EXENTO	EXENTO
2340-004	SOCIEDAD INVERSIONES P	LOTE N 4 ALTO MOLLE	W U	681.977.775		4.236.788	4.236.788
2340-005	CERVELLINO WELSH DONAT	LOTE N 5 ALTO MOLLE	W U	654.947.692		4.068.862	4.068.862
2340-007	SOCIEDAD INMOB RIO QUI	LOTE N 7 ALTO MOLLE	W U	752.337.334		4.673.897	4.673.897
2340-008	SOCIEDAD INMOB RIO QUI	LOTE N 8 ALTO MOLLE	W U	635.394.680		3.947.390	3.947.390
2340-009	SOCIEDAD INMOB RIO QUI	LOTE N 9 ALTO MOLLE	W U	628.918.722		3.907.158	3.907.158
2340-010	SOC INMOBILIARIA RIO Q	CALLE SOL ORIENTAL S/N LOTE N 10 A	W U	1.171.313.645		7.276.787	7.276.787
2340-017	ACL INGENIERIA Y CONST	LOTE N 122	W U	736.820.064		4.577.496	4.577.496
2340-018	ACL INGENIERIA Y CONST	AV CIRCUNVALACION LOTE N 123 ALTO MOLLE	W U	831.761.043		5.167.315	5.167.315
2340-019	ACL INGENIERIA Y CONST	AV CIRCUNVALACION LOTE N 124 ALTO MOLLE	W U	684.355.422		4.251.558	4.251.558
2340-020	ACL INGENIERIA Y CONST	LOTE N 125	W U	723.993.288		4.497.810	4.497.810
2340-021	ACL INGENIERIA Y CONST	LOTE N 126	W U	740.292.679		4.599.069	4.599.069
2340-022	SOCIEDAD INVERSIONES P	LOTE N 61 ALTO MOLLE	W U	637.834.895		3.962.551	3.962.551
2340-023	SOCIEDAD INVERSIONES P	LOTE N 62 ALTO MOLLE	W U	663.425.878		4.121.534	4.121.534
2340-024	SOC INMOBILIARIA RIO Q	AV CIRCUNVALACION ESTE V.E. 2 LOTE N 63	W U	1.283.362.415		7.972.890	7.972.890
2340-030	INVERSIONES E INMOBILI	PROLONG. NAC. UNIDAS LOTE N- 15	W U	100.768.403		626.024	626.024
2340-035	SOCIEDAD INVERSIONES P	AV. UNION EUROPEA LOTE N 2 -C	W U	571.736.085		3.551.912	3.551.912
2341-002	LEANDRO SEMBLER E HIJO	LOTE Z SITIO Z- 1	W U	2.723.552.316		8.545.146	8.545.146
2341-003	SOC EDUC INMOBILIARIA	LOTE Z SITIO Z- 2	W U	2.723.552.316		16.920.070	16.920.070
2342-002	SOC EDUC. COMERCIAL IN	LOTE A- 01 DEL LOTE A- 1 ALTO MOLLE	W U	176.104.188		1.094.049	1.094.049
2342-003	SOC EDUC. COMERCIAL IN	LOTE A- 02 DEL LOTE A- 1 ALTO MOLLE	W U	109.081.531		677.670	677.670
2342-004	SOC EDUC. COMERCIAL IN	LOTE A- 03 DEL LOTE A- 1 ALTO MOLLE	W U	109.751.385		681.832	681.832

NOTAS

EL MONTO SEÑALADO EN LA ÚLTIMA COLUMNA, INDICA EL VALOR DE LA CUOTA TRIMESTRAL SIN EL INCREMENTO GRADUAL DE CONTRIBUCIONES.



=====

SITIOS NO EDIFICADOS, PROPIEDADES ABANDONADAS O POZOS LASTREROS 2025

=====

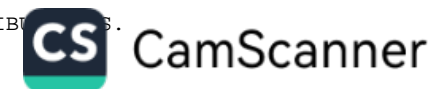
COMUNA: 01211 ALTO HOSPICIO

MONTOS EXPRESADOS EN PESOS DEL 1 DE ENERO DE 2025

ROL	NOMBRE DEL PROPIETARIO (NO ACREDITA DOMINIO)	DIRECCIÓN DE LA PROPIEDAD	D UB	AVALÚO TOTAL	AVALÚO EXENTO	CONTRIBUCIÓN TOTAL TRIMESTRAL SEM.1 DE 2025 (VALOR TRIMES.)	SIN INCREMENTO GRADUAL (VALOR TRIMES.)
2342-005	SOC EDUC. COMERCIAL IN LOTE A-	04 DEL LOTE A- 1 ALTO MOLLE	W U	110.400.306		685.862	685.862
2342-006	SOC EDUC. COMERCIAL IN LOTE A-	05 DEL LOTE A- 1 ALTO MOLLE	W U	111.049.227		689.895	689.895
2342-007	SOC EDUC. COMERCIAL IN LOTE A-	06 DEL LOTE A- 1 ALTO MOLLE	W U	111.719.081		694.055	694.055
2342-008	SOC EDUC. COMERCIAL IN LOTE A-	07 DEL LOTE A- 1 ALTO MOLLE	W U	112.368.002		698.087	698.087
2342-009	SOC EDUC. COMERCIAL IN LOTE A-	08 DEL LOTE A- 1 ALTO MOLLE	W U	114.000.771		708.231	708.231
2342-010	SOC EDUC. COMERCIAL IN LOTE A-	09 DEL LOTE A- 1 ALTO MOLLE	W U	112.702.929		700.168	700.168
2342-011	INMOBILIARIA E INVERSI LOTE A-	10 DEL LOTE A- 1 ALTO MOLLE	W U	112.702.929		353.606	353.606
2342-012	GARCIA CHALLAPA ABRAN LOTE A-	11 DEL LOTE A- 1 ALTO MOLLE	W U	112.702.929		353.606	353.606
2342-013	SOCIEDAD INVERSIONES N LOTE A-	12 DEL LOTE A- 1 ALTO MOLLE	W U	112.702.929		700.168	700.168
2342-014	SOCIEDAD INVERSIONES N LOTE A-	13 DEL LOTE A- 1 ALTO MOLLE	W U	112.702.929		700.168	700.168
2342-015	SOCIEDAD INVERSIONES N LOTE A-	14 DEL LOTE A- 1 ALTO MOLLE	W U	112.702.929		700.168	700.168
2342-016	SOCIEDAD INVERSIONES N LOTE A-	15 DEL LOTE A- 1 ALTO MOLLE	W U	112.702.929		700.168	700.168
2342-017	SOCIEDAD INVERSIONES N LOTE A-	16 DEL LOTE A- 1 ALTO MOLLE	W U	112.702.929		700.168	700.168
2342-018	SOCIEDAD INVERSIONES N LOTE A-	17 DEL LOTE A- 1 ALTO MOLLE	W U	112.702.929		700.168	700.168
2342-019	SOCIEDAD INVERSIONES N LOTE A-	18 DEL LOTE A- 1 ALTO MOLLE	W U	132.542.747		823.422	823.422
2342-020	PREMCHAND SUNIL LOTE A-	19 DEL LOTE A- 1 ALTO MOLLE	W U	132.337.604		822.147	822.147
2342-021	SOC EDUC. COMERCIAL IN LOTE A-	20 DEL LOTE A- 1 ALTO MOLLE	W U	111.405.087		692.105	692.105
2342-022	SOC EDUC. COMERCIAL IN LOTE A-	21 DEL LOTE A- 1 ALTO MOLLE	W U	105.125.206		653.091	653.091
2342-023	SOC EDUC. COMERCIAL IN LOTE A-	22 DEL LOTE A- 1 ALTO MOLLE	W U	104.664.682		650.230	650.230
2342-024	SOC EDUC. COMERCIAL IN LOTE A-	23 DEL LOTE A- 1 ALTO MOLLE	W U	104.664.682		650.230	650.230
2342-025	SOC EDUC. COMERCIAL IN LOTE A-	24 DEL LOTE A- 1 ALTO MOLLE	W U	104.664.682		650.230	650.230
2342-026	SOC EDUC. COMERCIAL IN LOTE A-	25 DEL LOTE A- 1 ALTO MOLLE	W U	104.664.682		650.230	650.230
2342-027	SOC EDUC. COMERCIAL IN LOTE A-	26 DEL LOTE A- 1 ALTO MOLLE	W U	104.664.682		650.230	650.230
2342-028	SOC EDUC. COMERCIAL IN LOTE A-	27 DEL LOTE A- 1 ALTO MOLLE	W U	104.664.682		650.230	650.230
2342-029	SOC EDUC. COMERCIAL IN LOTE A-	28 DEL LOTE A- 1 ALTO MOLLE	W U	104.664.682		650.230	650.230
2342-030	CASTRO CHOQUE CINTHIA LOTE A-	29 DEL LOTE A- 1 ALTO MOLLE	W U	104.664.682		650.230	650.230
2342-031	JAVIER FRANCISCO CHALL LOTE A-	30 DEL LOTE A- 1 ALTO MOLLE	W U	104.664.682		650.230	650.230
2342-032	CHALLAPA MAMANI RAUL E LOTE A-	31 DEL LOTE A- 1 ALTO MOLLE	W U	104.664.682		650.230	650.230
2342-033	CHALLAPA VILCHES ABDON LOTE A-	32 DEL LOTE A- 1 ALTO MOLLE	W U	104.664.682		650.230	650.230
2342-034	RAMIREZ MAMANI JAZMIN LOTE A-	33 DEL LOTE A- 1 ALTO MOLLE	W U	104.664.682		650.230	650.230
2342-035	PAOLA NINOSKA QUISBERT LOTE A-	34 DEL LOTE A- 1 ALTO MOLLE	W U	104.664.682		650.230	650.230
2342-036	QUISBERT SAUCEDO PAOLA LOTE A-	35 DEL LOTE A- 1 ALTO MOLLE	W U	104.664.682		650.230	650.230
2342-037	TRANSPORTES P Y R SERV LOTE A-	36 DEL LOTE A- 1 ALTO MOLLE	W U	104.664.682		650.230	650.230
2342-038	JORGE WASHINGTON MAMAN LOTE A-	37 DEL LOTE A- 1 ALTO MOLLE	W U	104.664.682		650.230	650.230
2342-039	M Y G INGENIERIA Y CON LOTE A-	38 DEL LOTE A- 1 ALTO MOLLE	W U	104.664.682		650.230	650.230

NOTAS

EL MONTO SEÑALADO EN LA ÚLTIMA COLUMNA, INDICA EL VALOR DE LA CUOTA TRIMESTRAL SIN EL INCREMENTO GRADUAL DE CONTRIBUCIONES.



=====

SITIOS NO EDIFICADOS, PROPIEDADES ABANDONADAS O POZOS LASTREROS 2025

=====

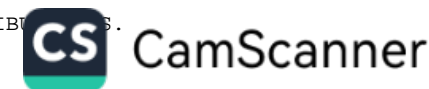
COMUNA: 01211 ALTO HOSPICIO

MONTOS EXPRESADOS EN PESOS DEL 1 DE ENERO DE 2025

ROL	NOMBRE DEL PROPIETARIO (NO ACREDITA DOMINIO)	DIRECCIÓN DE LA PROPIEDAD	D UB	AVALÚO TOTAL	AVALÚO EXENTO	CONTRIBUCIÓN TOTAL TRIMESTRAL	
						SEM.1 DE 2025 (VALOR TRIMES.)	SIN INCREMENTO GRADUAL (VALOR TRIMES.)
2342-040	PREMCHAND SUNIL	LOTE A- 39 DEL LOTE A- 1 ALTO MOLLE	W U	104.664.682		650.230	650.230
2342-041	PREMCHAND SUNIL	LOTE A- 40 DEL LOTE A- 1 ALTO MOLLE	W U	107.679.024		668.956	668.956
2342-042	SOCIEDAD COMERCIAL NEY	LOTE A- 41 DEL LOTE A- 1 ALTO MOLLE	W U	146.422.750		909.652	909.652
2342-043	SOC EDUC. COMERCIAL IN	LOTE A- 42 DEL LOTE A- 1 ALTO MOLLE	W U	104.664.682		650.230	650.230
2342-044	SOC EDUC. COMERCIAL IN	LOTE A- 43 DEL LOTE A- 1 ALTO MOLLE	W U	104.664.682		650.230	650.230
2342-045	SOC EDUC. COMERCIAL IN	LOTE A- 44 DEL LOTE A- 1 ALTO MOLLE	W U	104.664.682		650.230	650.230
2342-046	SOC EDUC. COMERCIAL IN	LOTE A- 45 DEL LOTE A- 1 ALTO MOLLE	W U	104.664.682		650.230	650.230
2342-047	SOCIEDAD DE TRANSPORTE	LOTE A- 46 DEL LOTE A- 1 ALTO MOLLE	W U	104.664.682		650.230	650.230
2342-048	RAMIREZ COLQUE MARIA I	LOTE A- 47 DEL LOTE A- 1 ALTO MOLLE	W U	104.664.682		650.230	650.230
2342-049	BANCO DE CHILE	LOTE A- 48 DEL LOTE A- 1 ALTO MOLLE	W U	104.664.682		650.230	650.230
2342-050	BANCO DE CHILE	LOTE A- 49 DEL LOTE A- 1 ALTO MOLLE	W U	104.664.682		650.230	650.230
2342-051	MAMANI CASTRO RICHARD	LOTE A- 50 DEL LOTE A- 1 ALTO MOLLE	W U	104.664.682		650.230	650.230
2342-052	PREMCHAND SUNIL	LOTE A- 51 DEL LOTE A- 1 ALTO MOLLE	W U	104.664.682		650.230	650.230
2342-053	CASTRO GARCIA VICTOR	LOTE A- 52 DEL LOTE A- 1 ALTO MOLLE	W U	104.664.682		650.230	650.230
2342-054	CASTRO GARCIA VICTOR	LOTE A- 53 DEL LOTE A- 1 ALTO MOLLE	W U	104.664.682		650.230	650.230
2342-055	GARCIA ESCOBAR JUAN BE	LOTE A- 54 DEL LOTE A- 1 ALTO MOLLE	W U	104.664.682		650.230	650.230
2342-056	QUISBERT SAUCEDO PAOLA	LOTE A- 55 DEL LOTE A- 1 ALTO MOLLE	W U	104.664.682		650.230	650.230
2342-057	PUERTO VIEJO S.A.	LOTE A- 56 DEL LOTE A- 1 ALTO MOLLE	W U	104.664.682		650.230	650.230
2342-058	ALVARADO YUCRA HECTOR	LOTE A- 57 DEL LOTE A- 1 ALTO MOLLE	W U	104.664.682		328.386	328.386
2342-059	CONDORI MICHAGA NATIVI	LOTE A- 58 DEL LOTE A- 1 ALTO MOLLE	W U	102.152.729		634.625	634.625
2342-060	MAMANI CHOQUE ANGEL RO	LOTE A- 59 DEL LOTE A- 1 ALTO MOLLE	W U	112.368.002		698.087	698.087
2342-061	SOC EDUC. COMERCIAL IN	LOTE A- 60 DEL LOTE A- 1 ALTO MOLLE	W U	94.491.275		587.028	587.028
2342-062	ELIANA ELENA CHAMACA M	LOTE A- 61 DEL LOTE A- 1 ALTO MOLLE	W U	93.067.835		578.185	578.185
2342-063	DAVID PATRICIO CARLOS	LOTE A- 62 DEL LOTE A- 1 ALTO MOLLE	W U	91.665.328		569.471	569.471
2342-064	SOC EDUC. COMERCIAL IN	LOTE A- 63 DEL LOTE A- 1 ALTO MOLLE	W U	90.262.821		560.758	560.758
2342-065	CHAMACA MAMANI JUANA J	LOTE A- 64 DEL LOTE A- 1 ALTO MOLLE	W U	93.109.701		578.446	578.446
2342-066	BANCO DE CREDITO E INV	LOTE A- 65 DEL LOTE A- 1 ALTO MOLLE	W U	93.109.701		578.446	578.446
2342-070	IMPORTADORA Y EXPORTAD	LOTE A- 69 DEL LOTE A- 1 ALTO MOLLE	W U	93.067.835		578.185	578.185
2342-072	INVERSIONES E INMOBILI	LOTE A- 71 DEL LOTE A- 1 ALTO MOLLE	W U	83.375.885		517.973	517.973
2342-073	SOCIEDAD COMERCIALIZAD	LOTE A- 72 DEL LOTE A- 1	W U	120.783.043		750.365	750.365
2342-074	SOCIEDAD COMERCIALIZAD	LOTE A- 73 DEL LOTE A- 1	W U	111.614.416		693.406	693.406
2342-077	SOC EDUC. COMERCIAL IN	LOTE A- 76 DEL LOTE A- 1 ALTO MOLLE	W U	102.445.790		636.445	636.445
2342-078	HUAYLLA CUMALY JOSELYN	LOTE A- 77 DEL LOTE A- 1 ALTO MOLLE	W U	118.145.493		733.980	733.980
2342-079	A & M SPA	LOTE A- 78 DEL LOTE A- 1 ALTO MOLLE	W U	118.145.493		733.980	733.980
2342-080	INCOMEC SPA	LOTE A- 79 DEL LOTE A- 1 ALTO MOLLE	W U	118.145.493		733.980	733.980

NOTAS

EL MONTO SEÑALADO EN LA ÚLTIMA COLUMNA, INDICA EL VALOR DE LA CUOTA TRIMESTRAL SIN EL INCREMENTO GRADUAL DE CONTRIBUCIONES.



=====

SITIOS NO EDIFICADOS, PROPIEDADES ABANDONADAS O POZOS LASTREROS 2025

=====

COMUNA: 01211 ALTO HOSPICIO

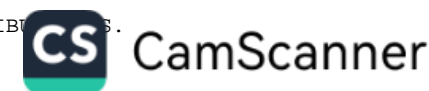
MONTOS EXPRESADOS EN PESOS DEL 1 DE ENERO DE 2025

ROL	NOMBRE DEL PROPIETARIO (NO ACREDITA DOMINIO)	DIRECCIÓN DE LA PROPIEDAD	D UB	AVALÚO TOTAL	AVALÚO EXENTO	CONTRIBUCIÓN TOTAL TRIMESTRAL SEM.1 DE 2025 (VALOR TRIMES.)	SIN INCREMENTO GRADUAL (VALOR TRIMES.)
2342-082	BANCO DE CHILE	LOTE A- 81 DEL LOTE A- 1 ALTO MOLLE	W U	118.145.493		733.980	733.980
2343-001	SOC INVERSIONES BUENA	LOTE Q ALTO MOLLE	W U	443.946.212		2.758.017	2.758.017
2343-002	MAMANI MAMANI YELISA A	LOTE Q LOTE 1	W U	158.327.186		983.608	983.608
2343-003	INVERSIONES COSTA ALTA	LOTE Q LOTE 2 ALTO MOLLE	W U	87.415.628		543.070	543.070
2343-004	GONZALEZ REYES PABLO A	LOTE Q LOTE 3	W U	87.415.628		543.070	543.070
2343-005	IMPORT EXPORT R.H. TRA	LOTE Q LOTE 4	W U	87.415.628		543.070	543.070
2343-006	IMPORT EXPORT R.H. TRA	LOTE Q LOTE 5	W U	87.415.628		543.070	543.070
2343-007	IMPORT Y EXPORT YADI T	LOTE Q LOTE 6	W U	87.415.628		543.070	543.070
2343-008	IMPORT Y EXPORT YADI T	LOTE Q LOTE 7	W U	87.774.032		545.296	545.296
2343-009	ACANTHA SPA	LOTE Q LOTE 8	W U	87.450.595		543.288	543.288
2343-010	DAYANANI LACHMANDAS SH	LOTE Q LOTE 9	W U	87.424.370		543.124	543.124
2343-012	NORABEL INTERNACIONAL	LOTE Q LOTE 11	W U	87.424.370		543.124	543.124
2343-013	INVERSIONES ARIO HUMBE	LOTE Q Lote 12	W U	87.424.370		543.124	543.124
2343-015	GUTIERREZ HERRERA ELIA	LOTE Q LOTE 14 ALTO MOLLE	W U	87.424.370		543.124	543.124
2343-016	SOCIEDAD DE INVERSIONE	LOTE Q Lote 15	W U	87.415.628		530.449*	543.070
2343-017	INVERSIONES COSTA ALTA	LOTE Q LOTE C (EX LT 16 Y 33)	W U	176.081.300		1.093.905	1.093.905
2343-018	INVERSIONES COSTA ALTA	LOTE Q LOTE 17	W U	88.447.133		549.478	549.478
2343-019	SOCIEDAD IMPORTADORA J	LOTE Q LOTE 18	W U	88.447.133		549.478	549.478
2343-020	SOCIEDAD IMPORTADORA J	LOTE Q LOTE 19	W U	88.447.133		549.478	549.478
2343-021	SOCIEDAD IMPORTADORA J	LOTE Q LOTE 20	W U	88.447.133		549.478	549.478
2343-022	INMOBILIARIA SATURNO	LOTE Q LOTE B (EX LT 21 Y 29)	W U	175.766.604		1.091.952	1.091.952
2343-023	INMOBILIARIA SATURNO	LOTE Q LOTE A (EX LT 22 Y 28)	W U	176.483.412		1.096.404	1.096.404
2343-024	MADARIAGA BALBONTIN MA	LOTE Q LOTE 23 ALTO HOSPICIO	W U	87.940.122		546.329	546.329
2343-025	COVEX SPA	LOTE Q LOTE 24 ALTO HOSPICIO	W U	87.940.122		546.329	546.329
2343-026	CANEPA BRIGNOLE GABRIE	LOTE Q LOTE 25	W U	88.158.661		547.686	547.686
2343-028	MADARIAGA BALBONTIN MA	LOTE Q LOTE 27 ALTO HOSPICIO	W U	88.018.796		546.817	546.817
2343-031	SOCIEDAD IMPORTADORA J	LOTE Q LOTE 30	W U	81.541.298		506.577	506.577
2343-032	SOCIEDAD IMPORTADORA J	LOTE Q LOTE 31	W U	88.062.504		547.088	547.088
2343-033	SOC INMOB E INVERSIONE	LOTE Q LOTE 32	W U	87.739.066		545.080	545.080
2343-035	SOCIEDAD DE INVERSIONE	LOTE Q LOTE 34	W U	91.532.904		568.649	568.649
2343-036	SOCIEDAD DE INVERSIONE	LOTE Q LOTE 35	W U	87.835.223		545.678	545.678
2343-037	SOCIEDAD DE INVERSIONE	LOTE Q LOTE 36	W U	87.870.190		545.894	545.894
2343-038	SOCIEDAD DE INVERSIONE	LOTE Q LOTE 37	W U	87.389.404		542.908	542.908
2343-039	INVERSIONES EN ZONA FR	LOTE Q LOTE 38	W U	89.321.289		554.909	554.909
2343-040	INVERSIONES EN ZONA FR	LOTE Q LOTE 39	W U	90.719.939		563.598	563.598

NOTAS

EL MONTO SEÑALADO EN LA ÚLTIMA COLUMNA, INDICA EL VALOR DE LA CUOTA TRIMESTRAL SIN EL INCREMENTO GRADUAL DE CONTRIBUCIONES.

(*) PROPIEDAD ACOGIDA A INCREMENTO GRADUAL DE CONTRIBUCIONES, ARTÍCULO 3RO., LEY NRO. 17.235.



=====

SITIOS NO EDIFICADOS, PROPIEDADES ABANDONADAS O POZOS LASTREROS 2025

=====

COMUNA: 01211 ALTO HOSPICIO

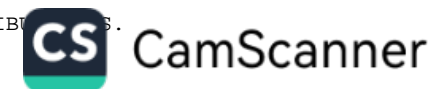
MONTOS EXPRESADOS EN PESOS DEL 1 DE ENERO DE 2025

ROL	NOMBRE DEL PROPIETARIO (NO ACREDITA DOMINIO)	DIRECCIÓN DE LA PROPIEDAD	D UB	AVALÚO TOTAL	AVALÚO EXENTO	CONTRIBUCIÓN SEM.1 DE 2025 (VALOR TRIMES.)	TOTAL TRIMESTRAL SIN INCREMENTO GRADUAL (VALOR TRIMES.)
2343-041	INVERSIONES EN ZONA FR	LOTE Q LOTE 40	W U	87.712.841		544.916	544.916
2343-042	INVERSIONES EN ZONA FR	LOTE Q LOTE 41	W U	87.564.235		543.993	543.993
2344-001	SOC INMOBILIARIA Y CON	LOTE R ALTO MOLLE	W U	3.788.292.621		23.534.769	23.534.769
2345-005	ELECCON MAQUINARIAS SP	ALTO MOLLE LOTE T- 04	W U	87.988.554		546.630	546.630
2345-006	ELECCON MAQUINARIAS SP	ALTO MOLLE LOTE T- 05	W U	88.317.045		548.670	548.670
2345-007	ELECCON MAQUINARIAS UN	ALTO MOLLE LOTE T- 06	W U	55.327.203		343.720	343.720
2345-008	ELECCON MAQUINARIAS DO	ALTO MOLLE LOTE T- 07	W U	55.080.835		342.191	342.191
2345-011	SOC COMERCIAL E INDUST	ALTO MOLLE LOTE T- 10	W U	55.737.816		346.272	346.272
2345-012	LAURA CUSI RAIMUNDA	ALTO MOLLE LOTE T- 11	W U	29.927.840		185.927	185.927
2345-016	COMERCIAL E INDUSTRIAL	ALTO MOLLE LOTE T- 15	W U	58.659.036		364.420	364.420
2345-017	COMERCIAL E INDUSTRIAL	ALTO MOLLE LOTE T- 16	W U	58.659.036		364.420	364.420
2345-018	INM Y CONST NAVARRETE	ALTO MOLLE LOTE T- 17	W U	58.659.036		364.420	364.420
2345-019	INMOB Y CONST NAVARRET	ALTO MOLLE LOTE T- 18	W U	29.329.518		182.211	182.211
2345-020	INMOB Y CONST NAVARRET	ALTO MOLLE LOTE T- 19	W U	29.329.518		182.211	182.211
2345-021	INMOBILIARIA E INVERSI	ALTO MOLLE LOTE T- 20	W U	29.329.518		182.211	182.211
2345-022	INMOBILIARIA E INVERSI	ALTO MOLLE LOTE T- 21	W U	29.329.518		182.211	182.211
2345-025	PAULA A MADARIAGA POBL	ALTO MOLLE LOTE T- 24	W U	58.659.036		364.420	364.420
2345-027	INMOBILIARIA E INVERSI	ALTO MOLLE LOTE T- 26	W U	81.348.351		505.377	505.377
2345-028	INMOBILIARIA E INVERSI	ALTO MOLLE LOTE T- 27	W U	29.352.982		182.357	182.357
2345-029	INMOBILIARIA E INVERSI	ALTO MOLLE LOTE T- 28	W U	28.778.123		178.785	178.785
2345-030	COMERCIAL SHIVAM IMPEX	ALTO MOLLE LOTE T- 29	W U	29.927.840		185.927	185.927
2345-031	COMERCIAL SHIVAM IMPEX	ALTO MOLLE LOTE T- 30	W U	29.352.982		182.357	182.357
2345-032	COMERCIAL SHIVAM IMPEX	ALTO MOLLE LOTE T- 31	W U	75.775.743		470.758	470.758
2345-033	BANCO DE CHILE	CALLE NUEVA S/N LOTE T- 32 ALTO MOLLE	W U	1.173.181		7.290	7.290
2345-039	3B CHILE LIMITADA	ALTO MOLLE LOTE T- 38	W U	29.329.518		182.211	182.211
2345-040	3B CHILE LIMITADA	ALTO MOLLE LOTE T- 39	W U	29.329.518		182.211	182.211
2345-042	CHIRINO PERALTA RAUL L	ALTO MOLLE LOTE T- 41	W U	58.659.036		364.420	364.420
2345-043	CHIRINO CHACE DANIEL A	ALTO MOLLE LOTE T- 42	W U	58.659.036		364.420	364.420
2345-044	ESTRADA ALFARO RAQUEL	ALTO MOLLE LOTE T- 43	W U	71.141.679		441.969	441.969
2345-045	IMPORT EXPORT SALVATIO	ALTO MOLLE LOTE T- 44	W U	71.141.679		441.969	441.969
2345-048	IFA IMPORT EXPORT S.A.	ALTO MOLLE LOTE T- 47	W U	29.927.840		185.927	185.927
2345-049	IFA IMPORT EXPORT S.A.	ALTO MOLLE LOTE T- 48	W U	29.352.982		182.357	182.357
2345-050	IFA IMPORT EXPORT S.A.	ALTO MOLLE LOTE T- 49	W U	65.569.071		407.348	407.348
2345-052	BUDGE CHILE SPA	ALTO MOLLE LOTE T- 51	W U	58.659.036		345.103*	364.420
2345-053	DIVERSA INGENIERIA LTD	LOTE T 52 ALTO MOLLE	W U	58.659.036		364.420	364.420

NOTAS

EL MONTO SEÑALADO EN LA ÚLTIMA COLUMNA, INDICA EL VALOR DE LA CUOTA TRIMESTRAL SIN EL INCREMENTO GRADUAL DE CONTRIBUCIONES.

(*) PROPIEDAD ACOGIDA A INCREMENTO GRADUAL DE CONTRIBUCIONES, ARTÍCULO 3RO., LEY NRO. 17.235.



=====

SITIOS NO EDIFICADOS, PROPIEDADES ABANDONADAS O POZOS LASTREROS 2025

=====

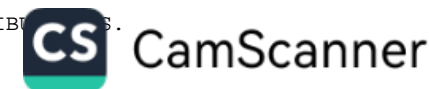
COMUNA: 01211 ALTO HOSPICIO

MONTOS EXPRESADOS EN PESOS DEL 1 DE ENERO DE 2025

ROL	NOMBRE DEL PROPIETARIO (NO ACREDITA DOMINIO)	DIRECCIÓN DE LA PROPIEDAD	D UB	AVALÚO TOTAL	AVALÚO EXENTO	CONTRIBUCIÓN SEM.1 DE 2025 (VALOR TRIMES.)	TOTAL TRIMESTRAL SIN INCREMENTO GRADUAL (VALOR TRIMES.)
2345-054	DIVERSA INGENIERIA LTD	LOTE T 53 ALTO MOLLE	W U	58.659.036		364.420	364.420
2345-055	SILVIA Y SOLORZA MANTE	CALLE NUEVA 1 LOTE T- 54	W U	29.329.518		182.211	182.211
2345-056	DIVERSA INGENIERIA LTD	LOTE T 55 ALTO MOLLE	W U	29.329.518		182.211	182.211
2345-057	BANCO DE CREDITO E INV	ALTO MOLLE LOTE T- 56	W U	29.329.518		182.211	182.211
2345-058	BANCO DE CREDITO E INV	ALTO MOLLE LOTE T- 57	W U	29.329.518		182.211	182.211
2345-063	IFA IMPORT EXPORT S.A.	ALTO MOLLE LOTE T- 62	W U	60.935.007		378.559	378.559
2345-064	IFA IMPORT EXPORT S.A.	ALTO MOLLE LOTE T- 63	W U	29.352.982		182.357	182.357
2345-065	IFA IMPORT EXPORT S.A.	ALTO MOLLE LOTE T- 64	W U	28.766.391		178.712	178.712
2345-066	ACL INGENIERIA Y CONST	ALTO MOLLE LOTE T- 65	W U	29.927.840		185.927	185.927
2345-067	ACL INGENIERIA Y CONST	ALTO MOLLE LOTE T- 66	W U	29.352.982		182.357	182.357
2345-068	ACL INGENIERIA Y CONST	ALTO MOLLE LOTE T- 67	W U	55.362.398		343.940	343.940
2345-069	ACL INGENIERIA Y CONST	ALTO MOLLE LOTE T- 68	W U	58.659.036		364.420	364.420
2345-070	ACL INGENIERIA Y CONST	ALTO MOLLE LOTE T- 69	W U	58.659.036		364.420	364.420
2345-071	ACL INGENIERIA Y CONST	ALTO MOLLE LOTE T- 70	W U	58.659.036		364.420	364.420
2345-072	ACL INGENIERIA Y CONST	ALTO MOLLE LOTE T- 71	W U	58.659.036		364.420	364.420
2345-073	ACL INGENIERIA Y CONST	ALTO MOLLE LOTE T- 72	W U	29.329.518		182.211	182.211
2345-074	ACL INGENIERIA Y CONST	ALTO MOLLE LOTE T- 73	W U	29.329.518		182.211	182.211
2345-075	ACL INGENIERIA Y CONST	ALTO MOLLE LOTE T- 74	W U	29.329.518		182.211	182.211
2345-076	ACL INGENIERIA Y CONST	ALTO MOLLE LOTE T- 75	W U	29.329.518		182.211	182.211
2345-077	ACL INGENIERIA Y CONST	ALTO MOLLE LOTE T- 76	W U	58.659.036		364.420	364.420
2345-078	ACL INGENIERIA Y CONST	ALTO MOLLE LOTE T- 77	W U	58.659.036		364.420	364.420
2345-079	ACL INGENIERIA Y CONST	ALTO MOLLE LOTE T- 78	W U	58.659.036		364.420	364.420
2345-080	ACL INGENIERIA Y CONST	ALTO MOLLE LOTE T- 79	W U	58.659.036		364.420	364.420
2345-081	ACL INGENIERIA Y CONST	ALTO MOLLE LOTE T- 80	W U	50.728.334		315.151	315.151
2345-082	INV E INMOB ALTO LA PO	ALTO MOLLE LOTE T- 81	W U	50.728.334		315.151	315.151
2345-083	ACL INGENIERIA Y CONST	ALTO MOLLE LOTE T- 82	W U	28.766.391		178.712	178.712
2345-102	PETER VITALY MEZA JAUR	ALTO MOLLE LOTE T- 101	W U	29.329.518		182.211	182.211
2345-134	SOC COMERCIAL E INDUST	ALTO MOLLE LOTE T- 133	W U	29.329.518		182.211	182.211
2345-135	INVERSIONES MARTINEZ S	ALTO MOLLE LOTE T- 134	W U	29.329.518		182.211	182.211
2345-150	ROMERO CESARI MARIA AL	ALTO MOLLE LOTE T- 149	W U	29.329.518		182.211	182.211
2345-152	SOCIEDAD INVERSIONES N	ALTO MOLLE LOTE T- 151	W U	88.317.045		548.670	548.670
2345-153	IMPORTADORA Y EXPORTAD	ALTO MOLLE LOTE T- 152	W U	88.317.045		548.670	548.670
2345-154	CARLOS DANIEL RAMIREZ	ALTO MOLLE LOTE T- 153	W U	88.317.045		548.670	548.670
2345-188	SERGIO ANGEL TORRE SAA	ALTO MOLLE LOTE T- 187	W U	33.189.283		206.189	206.189
2345-189	SERGIO ANGEL TORRE SAA	ALTO MOLLE LOTE T- 188	W U	33.189.283		206.189	206.189

NOTAS

EL MONTO SEÑALADO EN LA ÚLTIMA COLUMNA, INDICA EL VALOR DE LA CUOTA TRIMESTRAL SIN EL INCREMENTO GRADUAL DE CONTRIBUCIONES.



=====

SITIOS NO EDIFICADOS, PROPIEDADES ABANDONADAS O POZOS LASTREROS 2025

=====

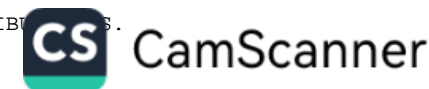
COMUNA: 01211 ALTO HOSPICIO

MONTOS EXPRESADOS EN PESOS DEL 1 DE ENERO DE 2025

ROL	NOMBRE DEL PROPIETARIO (NO ACREDITA DOMINIO)	DIRECCIÓN DE LA PROPIEDAD	D UB	AVALÚO TOTAL	AVALÚO EXENTO	CONTRIBUCIÓN SEM.1 DE 2025 (VALOR TRIMES.)	TOTAL TRIMESTRAL SIN INCREMENTO GRADUAL (VALOR TRIMES.)
2345-190	SERGIO ANGEL TORRE SAA	ALTO MOLLE LOTE T- 189	W U	29.927.840		185.927	185.927
2346-001	SOC INVERSIONES BUENA	LOTE S ALTO MOLLE	W U	193.319.662		1.200.999	1.200.999
2346-002	SOCIEDAD DE INVERSIONE	LOTE S SITIO 1 ALTO MOLLE	W U	87.415.628		543.070	543.070
2346-003	SOCIEDAD DE INVERSIONE	LOTE S SITIO 2 ALTO MOLLE	W U	84.985.474		527.974	527.974
2346-004	SOCIEDAD DE INVERSIONE	LOTE S SITIO 3 ALTO MOLLE	W U	93.132.610		578.587	578.587
2346-005	INMOBILIARIA E INVERSI	LOTE S SITIO 4 ALTO MOLLE	W U	84.985.474		527.974	527.974
2346-006	SOCIEDAD DE INVERSIONE	LOTE S SITIO 5 ALTO MOLLE	W U	100.187.052		622.412	622.412
2346-007	DIST Y COM VINOS Y LIC	LOTE S SITIO 6 ALTO MOLLE	W U	87.450.595		543.288	543.288
2346-009	INV E INMOB ACRUX LTDA	LOTE S SITIO 8 ALTO MOLLE	W U	743.062.562		4.616.278	4.616.278
2346-010	BERISTAIN PEIRANO RENA	AV PROYECTADA MZ S ST 7 LOTE 1	W U	131.123.442		814.605	814.605
2346-011	BERISTAIN PEIRANO RENA	AV PROYECTADA MZ S ST 7 LOTE 2	W U	131.123.442		814.605	814.605
2346-012	LAM MORAGA JAIME AUGUS	AV PROYECTADA MZ S ST 7 LOTE 3	W U	87.415.628		543.070	543.070
2346-013	SCIARAFFIA VALENZUELA	AV PROYECTADA MZ S ST 7 LOTE 4	W U	87.415.628		543.070	543.070
2346-014	MONTEALEGRE GANDOLFO M	AV PROYECTADA MZ S ST 7 LOTE 5	W U	251.782.185		1.564.197	1.564.197
2346-015	GIORDANO CAJIAO ALDO A	AV PROYECTADA MZ S ST 7 LOTE 6	W U	174.848.740		1.086.248	1.086.248
2346-016	MANNIELLO DE BONIS GER	AV. PROYECTADA MZ S ST 6 LOTE A	W U	87.415.628		543.070	543.070
2346-017	MANNIELLO DE BONIS ROC	AV. PROYECTADA MZ S ST 6 LOTE B	W U	87.730.325		545.025	545.025
2346-018	MANNIELLO DE BONIS ROC	AV. PROYECTADA MZ S ST 6 LOTE C	W U	87.450.595		543.288	543.288
2347-002	CHOQUE CHOQUE FREDDY R	LOTE D SITIO 01	W U	26.242.172		163.030	163.030
2347-003	SERVICIOS GASTRON MICO	LOTE D SITIO 02	W U	26.242.172		163.030	163.030
2347-004	CHOQUE CHOQUE JUAN ENR	LOTE D SITIO 03	W U	26.242.172		163.030	163.030
2347-005	CHAMBE MAMANI WILSON B	LOTE D SITIO 04	W U	26.242.172		163.030	163.030
2347-006	INMOBILIARIA PETRA S.A	LOTE D SITIO 05	W U	26.242.172		163.030	163.030
2347-007	GARCIA ZUNIGA MARLENE	LOTE D SITIO 06	W U	26.242.172		163.030	163.030
2347-008	DIAZ VILCA ROBERTO EVA	LOTE D SITIO 07	W U	32.614.771		202.621	202.621
2347-009	SERNA SERVICIOS Y TRAN	LOTE D SITIO 8	W U	22.369.659		138.972	138.972
2347-010	R. SANCHEZ DEMOLICION	LOTE D SITIO 9	W U	26.224.688		162.921	162.921
2347-011	CARLOS VILLASANTE MARC	LOTE D SITIO 10	W U	26.224.688		162.921	162.921
2347-012	CAYO FLORES WILMA DEL	LOTE D SITIO 11	W U	26.224.688		162.921	162.921
2347-013	MAMANI CONDORE MAXIMO	LOTE D SITIO 12	W U	60.395.458		375.207	375.207
2347-014	SALAZAR ANABALON NELSO	LOTE D SITIO 13	W U	26.224.688		162.921	162.921
2347-015	MAMANI GARCIA PEDRO AQ	LOTE D SITIO 14	W U	26.224.688		162.921	162.921
2347-016	SERNA SERVICIOS Y TRAN	LOTE D SITIO 15	W U	39.345.774		244.437	244.437
2347-017	HUANCA LOVERA MARIANEL	LOTE D SITIO 16	W U	91.856.342		570.659	570.659
2347-018	INMOBILIARIA PETRA S.A	LOTE D SITIO 17 17	W U	186.509.985		1.158.693	1.158.693

NOTAS

EL MONTO SEÑALADO EN LA ÚLTIMA COLUMNA, INDICA EL VALOR DE LA CUOTA TRIMESTRAL SIN EL INCREMENTO GRADUAL DE CONTRIBUCIONES.



=====

SITIOS NO EDIFICADOS, PROPIEDADES ABANDONADAS O POZOS LASTREROS 2025

=====

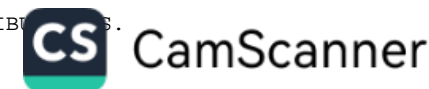
COMUNA: 01211 ALTO HOSPICIO

MONTOS EXPRESADOS EN PESOS DEL 1 DE ENERO DE 2025

ROL	NOMBRE DEL PROPIETARIO (NO ACREDITA DOMINIO)	DIRECCIÓN DE LA PROPIEDAD	D UB	AVALÚO TOTAL	AVALÚO EXENTO	CONTRIBUCIÓN TOTAL TRIMESTRAL SEM.1 DE 2025 (VALOR TRIMES.)	SIN INCREMENTO GRADUAL (VALOR TRIMES.)
2347-019	ARRATIA HUENCHULLAN EN	LOTE D SITIO 18	W U	91.856.342		570.659	570.659
2347-020	INMOBILIARIA PETRA S.A	LOTE D SITIO 19	W U	200.881.114		1.247.975	1.247.975
2347-021	ACEVEDO GRONDONA GLORI	LOTE D SITIO 20	W U	91.856.342		570.659	570.659
2347-022	INMOBILIARIA PETRA S.A	LOTE D SITIO 21	W U	213.151.645		1.324.206	1.324.206
2347-023	JIN RONGNAN	LOTE D SITIO 22	W U	128.597.131		798.910	798.910
2347-024	GARCIA MAMANI IVAN ALF	LOTE D SITIO 23	W U	192.891.325		1.198.338	1.198.338
2347-025	SHI WANG LUIS PENG	LOTE D SITIO 24	W U	128.597.131		798.910	798.910
2347-026	ALTO LA PUNTA VEINTICI	LOTE D SITIO 25	W U	207.105.107		1.286.640	1.286.640
2347-027	SERVICIOS DE LABORATOR	LOTE D SITIO 26	W U	128.597.131		403.474	403.474
2347-028	MARCO ANTONIO PARRA MA	LOTE D SITIO 27	W U	219.166.278		1.361.572	1.361.572
2347-029	SERVICIOS MINEROS ALTO	LOTE D SITIO 28	W U	153.536.810		953.848	953.848
2347-030	ALTO VEINTINUEVE SPA	LOTE D SITIO 29	W U	184.289.628		1.144.900	1.144.900
2347-031	ALTO LA PUNTA TREINTA	LOTE D SITIO 30	W U	153.536.810		953.848	953.848
2347-032	ALTO LA PUNTA TREINTA	LOTE D SITIO 31	W U	196.658.939		1.221.743	1.221.743
2347-033	ALTO LA PUNTA TREINTA	LOTE D SITIO 32	W U	153.536.810		953.848	953.848
2347-034	ALTO LA PUNTA TREINTA	LOTE D SITIO 33	W U	208.984.543		1.298.318	1.298.318
2347-035	ALTO LA PUNTA TREINTA	LOTE D SITIO 34	W U	187.655.129		1.165.809	1.165.809
2347-036	ALTO LA PUNTA TREINTA	LOTE D SITIO 35	W U	187.148.119		1.162.659	1.162.659
2347-037	ALTO LA PUNTA TREINTA	LOTE D SITIO 36	W U	173.214.067		1.076.094	1.076.094
2347-038	ALTO LA PUNTA TREINTA	LOTE D SITIO 37	W U	183.677.718		1.141.098	1.141.098
2347-039	ALTO LA PUNTA TREINTA	LOTE D SITIO 38	W U	173.214.067		1.076.094	1.076.094
2347-040	ALTO LA PUNTA TREINTA	LOTE D SITIO 39	W U	194.193.818		1.206.429	1.206.429
2347-041	ALTO LA PUNTA CUARENTA	LOTE D SITIO 40	W U	173.214.067		1.076.094	1.076.094
2347-042	ALTO LA PUNTA CUARENTA	LOTE D SITIO 41	W U	204.709.918		1.271.761	1.271.761
2347-043	QUIROZ MARDONES RIGOBE	LOTE D SITIO 42	W U	386.745.972		2.402.660	2.402.660
2347-044	SOCIEDAD DE INVERSIONE	LOTE D SITIO 43	W U	178.625.095		1.109.708	1.109.708
2347-045	AMESTICA BERNAL CESAR	LOTE D SITIO 44	W U	183.336.797		1.138.981	1.138.981
2347-046	MARCA BEDOYA HELEN ILO	LOTE D SITIO 45	W U	229.682.641		1.426.903	1.426.903
2347-048	INMOBILIARIA PETRA S.A	LOTE D SITIO 47	W U	128.518.457		798.423	798.423
2347-049	R. SANCHEZ DEMOLICION	LOTE D SITIO 48	W U	197.681.702		1.228.097	1.228.097
2347-050	SOCIEDAD DE EMPRENDEDO	LOTE D SITIO 49	W U	128.518.457		798.423	798.423
2347-051	ACL INGENIERIA Y CONST	LOTE D SITIO 50	W U	182.349.001		1.132.843	1.132.843
2347-052	ACL INGENIERIA Y CONST	LOTE D SITIO 51	W U	128.518.457		798.423	798.423
2347-053	ACL INGENIERIA Y CONST	LOTE D SITIO 52	W U	196.693.905		1.221.962	1.221.962
2347-054	ACL INGENIERIA Y CONST	LOTE D SITIO 53	W U	189.726.880		1.178.678	1.178.678

NOTAS

EL MONTO SEÑALADO EN LA ÚLTIMA COLUMNA, INDICA EL VALOR DE LA CUOTA TRIMESTRAL SIN EL INCREMENTO GRADUAL DE CONTRIBUCIONES.



=====

SITIOS NO EDIFICADOS, PROPIEDADES ABANDONADAS O POZOS LASTREROS 2025

=====

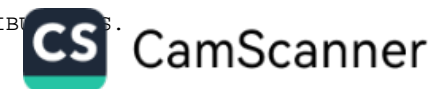
COMUNA: 01211 ALTO HOSPICIO

MONTOS EXPRESADOS EN PESOS DEL 1 DE ENERO DE 2025

ROL	NOMBRE DEL PROPIETARIO (NO ACREDITA DOMINIO)	DIRECCIÓN DE LA PROPIEDAD	D UB	AVALÚO TOTAL	AVALÚO EXENTO	CONTRIBUCIÓN TOTAL TRIMESTRAL SEM.1 DE 2025 (VALOR TRIMES.)	SIN INCREMENTO GRADUAL (VALOR TRIMES.)
2347-055	ACL INGENIERIA Y CONST	LOTE D SITIO 54	W U	189.726.880		1.178.678	1.178.678
2347-056	ALTO CUMBRES SPA	LOTE D SITIO 55	W U	191.160.496		1.187.586	1.187.586
2347-057	ALTO HORIZONTE SPA	LOTE D SITIO 56	W U	159.122.668		988.549	988.549
2347-058	ALTO LOMAS SPA	LOTE D SITIO 57	W U	147.758.637		917.951	917.951
2347-059	ALTO LLANOS SPA	LOTE D SITIO 58	W U	187.357.916		1.163.962	1.163.962
2347-060	ALTO VALLE SPA	LOTE D SITIO 59	W U	119.339.816		741.399	741.399
2347-061	ALTO LUNA SPA	LOTE D SITIO 60	W U	119.339.816		741.399	741.399
2347-062	GRACIELA ELIZABETH BRA	LOTE D SITIO 61	W U	185.364.840		1.151.580	1.151.580
2347-063	DIAZ ORTIZ RENZO ANGEL	LOTE D SITIO 62	W U	90.929.737		564.901	564.901
2347-064	GARCIA AGUILAR LIZETH	LOTE D SITIO 63	W U	83.936.486		521.456	521.456
2347-065	ALTO LA PUNTA UNO SPA	LOTE D SITIO 64	W U	180.006.262		1.118.291	1.118.291
2347-066	ALTO LA PUNTA DOS SPA	LOTE D SITIO 65	W U	83.936.486		521.456	521.456
2347-067	ALTO LA PUNTA TRES SPA	LOTE D SITIO 66	W U	83.936.486		521.456	521.456
2348-006	IMPORTADORA Y EXPORTAD	CALLE UNION EUROPEA LOTE M 6	W U	2.485.399.069		15.440.542	15.440.542
2348-011	SERVICIO DE VIVIENDA Y UNION EUROPEA C/GLADYS MARIN LT M 105		W U	115.481.843	115.481.843	EXENTO	EXENTO
2349-001	COMANDO DE APOYO ADM D	LOTE Y 1 ALTO MOLLE	W U	605.026.542	605.026.542	EXENTO	EXENTO
2349-002	COMANDO DE APOYO ADM D	LOTE Y 2 ALTO MOLLE	W U	881.594.799	881.594.799	EXENTO	EXENTO
2349-003	COMANDO DE APOYO ADM D	LOTE Y 3 ALTO MOLLE	W U	1.438.322.568	1.438.322.568	EXENTO	EXENTO
2349-004	COMANDO DE APOYO ADM D	LOTE Y 4 ALTO MOLLE	W U	1.057.474.796	1.057.474.796	EXENTO	EXENTO
2349-005	COMANDO DE APOYO ADM D	LOTE Y 5 ALTO MOLLE	W U	845.771.428	845.771.428	EXENTO	EXENTO
2349-006	COMANDO DE APOYO ADM D	LOTE Y 6 ALTO MOLLE	W U	926.206.655	926.206.655	EXENTO	EXENTO
2349-007	COMANDO DE APOYO ADM D	LOTE Y 7 ALTO MOLLE	W U	746.575.267	746.575.267	EXENTO	EXENTO
2349-008	COMANDO DE APOYO ADM D	LOTE Y 8 ALTO MOLLE	W U	681.056.642	681.056.642	EXENTO	EXENTO
2349-009	COMANDO DE APOYO ADM D	LOTE Y 9 ALTO MOLLE	W U	829.035.545	829.035.545	EXENTO	EXENTO
2349-010	COMANDO DE APOYO ADM D	LOTE Y 10 ALTO MOLLE	W U	1.097.235.861	1.097.235.861	EXENTO	EXENTO
2349-011	COMANDO DE APOYO ADM D	LOTE Y 11 ALTO MOLLE	W U	895.464.126	895.464.126	EXENTO	EXENTO
2349-012	COMANDO DE APOYO ADM D	LOTE Y 12 ALTO MOLLE	W U	887.156.261	887.156.261	EXENTO	EXENTO
2350-001	COMPANIA DE SEGUROS CO	LOTE A- 2 ALTO MOLLE	W U	3.508.586.202		21.797.093	21.797.093
2351-001	LEANDRO SEMBLER E HIJO	LOTE U	W U	4.338.123.153		13.610.862	13.610.862
2352-001	LEANDRO SEMBLER E HIJO	LOTE E	W U	3.644.977.233		11.436.116	11.436.116
2353-001	IMPORTADORA Y EXPORTAD	LOTE L	W U	658.555.773		4.091.278	4.091.278
2354-001	CHOQUE GARCIA GREGORIO	LOTE X ALTO MOLLE	W U	967.471.760		6.010.419	6.010.419
2354-002	MAMANI MAMANI DULIA SU	LOTE X 1 ALTO MOLLE	W U	150.390.362		934.302	934.302
2354-003	MAMANI CASTRO JANETT R	LOTE X 2 ALTO MOLLE	W U	191.934.660		1.192.394	1.192.394
2354-004	CHOQUE GARCIA MARCELIN	LOTE X 3 ALTO MOLLE	W U	133.564.921		829.772	829.772

NOTAS

EL MONTO SEÑALADO EN LA ÚLTIMA COLUMNA, INDICA EL VALOR DE LA CUOTA TRIMESTRAL SIN EL INCREMENTO GRADUAL DE CONTRIBUCIONES.



=====

SITIOS NO EDIFICADOS, PROPIEDADES ABANDONADAS O POZOS LASTREROS 2025

=====

COMUNA: 01211 ALTO HOSPICIO

MONTOS EXPRESADOS EN PESOS DEL 1 DE ENERO DE 2025

ROL	NOMBRE DEL PROPIETARIO (NO ACREDITA DOMINIO)	DIRECCIÓN DE LA PROPIEDAD	D UB	AVALÚO TOTAL	AVALÚO EXENTO	CONTRIBUCIÓN SEM.1 DE 2025 (VALOR TRIMES.)	TOTAL TRIMESTRAL SIN INCREMENTO GRADUAL (VALOR TRIMES.)
2354-005	MAMANI MAMANI ISIDORA	LOTE X 4 ALTO MOLLE	W U	120.300.420		747.367	747.367
2354-006	CASTRO GOMEZ REYNALDO	LOTE X 5 ALTO MOLLE	W U	120.300.420		747.367	747.367
2354-007	CHOQUE GARCIA TEODORO	LOTE X 6 ALTO MOLLE	W U	133.564.921		829.772	829.772
2354-009	MAMANI NAVARRETE MAURI	LOTE X 8 ALTO MOLLE	W U	133.446.223		829.035	829.035
2354-011	CASQUINO CHILLCAHUA FI	LOTE X 10 ALTO MOLLE	W U	133.564.921		829.772	829.772
2354-012	CASQUINO CHILLCAHUA FI	LOTE X 11 ALTO MOLLE	W U	133.564.921		829.772	829.772
2354-013	CASTRO MAMANI REINA LU	LOTE X 12 ALTO MOLLE	W U	133.564.921		829.772	829.772
2354-014	CASTRO MAMANI REINA LU	LOTE X 13 ALTO MOLLE	W U	133.564.921		829.772	829.772
2354-015	MAMANI MAMANI MILER RO	LOTE X 14 ALTO MOLLE	W U	133.564.921		829.772	829.772
2354-016	ASOC CHILENA DE SEGUR	LOTE X 15 ALTO MOLLE	W U	133.564.921		829.772	829.772
2354-017	CASTRO CHALLAPA ESTEBA	LOTE X 16 ALTO MOLLE	W U	133.564.921		829.772	829.772
2354-019	MAMANI CHOQUE DOROTEA	LOTE X 18 ALTO MOLLE ALTO HOSPICIO	W U	133.564.921		829.772	829.772
2354-020	CASTRO LUCAS CYNDIA MA	LOTE X 19 ALTO MOLLE	W U	133.564.921		829.772	829.772
2354-021	GARCIA MAMANI FELINO I	ALTO MOLLE LOTE X 20 HOSPICIO	W U	133.564.921		829.772	829.772
2354-022	LA IGLESIA DE JESUCRIS	LOTE X 21 ALTO MOLLE	W U	133.564.921		829.772	829.772
2354-024	SOCIEDAD TRANS URKUPI	LOTE X 23 ALTO MOLLE	W U	146.918.445		912.731	912.731
2354-025	GARCIA MAMANI JULIA DO	LOTE X 24 ALTO MOLLE	W U	133.564.921		829.772	829.772
2354-026	CASTRO CHOQUE CHRISTIA	LOTE X 25 ALTO MOLLE	W U	120.181.722		746.630	746.630
2354-027	MAMANI FLORES NELSON A	LOTE X 26 ALTO MOLLE	W U	133.564.921		829.772	829.772
2354-028	IMPORTADORA SATGURU LI	AV LAS AMERICAS LOTE X 27 ALTO MOLLE	W U	133.564.921		829.772	829.772
2354-029	MAMANI FLORES NELSON A	LOTE X 28 ALTO MOLLE	W U	133.564.921		829.772	829.772
2354-030	INVERSIONES E INMOBILI	AVENIDA LAS AMERICAS 4504	W U	133.564.921		829.772	829.772
2354-031	CHOQUE CHALLAPA RODOLF	LOTE X 30 ALTO MOLLE	W U	44.511.749		276.530	276.530
2354-032	CHOQUE GARCIA NANCY IS	ALTO MOLLE LOTE X 31 ALTO HOSPICIO	W U	71.367.170		443.369	443.369
2355-001	SOCIEDAD INVERSIONES P	LOTE W ALTO MOLLE	W U	427.143.643		2.653.631	2.653.631
2355-002	SOCIEDAD INVERSIONES P	AV PARQUE 4 LOTE WA (W 6 W 7) SECTOR	W U	12.261.503		76.175	76.175
2355-334	SOCIEDAD INMOBILIARIA	AV. PARQUE 4 MZ W LOTE WA LT WA- 1	W U	311.515.771		977.381	977.381
2355-335	SOCIEDAD INMOBILIARIA	AV. PARQUE 4 MZ W LOTE WA LT WA- 2	W U	323.397.439		2.009.107	2.009.107
2356-001	CHOQUE GARCIA GREGORIO	LOTE V ALTO MOLLE ALTO HOSPICIO	W U	996.047.327		6.187.945	6.187.945
2356-012	AGRUPACION SOCIAL CULT	AV GLADYS MARIN MZ V LOTE 11 ALTO MOLLE	W U	58.670.768		364.493	364.493
2356-013	AGRUPACION SOCIAL CULT	AV GLADYS MARIN MZ V LOTE 12 ALTO MOLLE	W U	58.670.768		364.493	364.493
2356-016	INMOBILIARIA VIGOR LIM	AV. GLADYS MARIN MZ V LOTE 15	W U	29.763.595		184.906	184.906
2356-017	INMOBILIARIA VIGOR LIM	AV. GLADYS MARIN MZ V LOTE 16	W U	58.670.768		364.493	364.493
2356-018	OXME INVERSIONES E INM	AV. GLADYS MARIN MZ V LOTE 17	W U	58.670.768		364.493	364.493
2356-019	CORDI ANDES S.A.	AV. GLADYS MARIN MZ V LOTE 18	W U	58.670.768		364.493	364.493

NOTAS

EL MONTO SEÑALADO EN LA ÚLTIMA COLUMNA, INDICA EL VALOR DE LA CUOTA TRIMESTRAL SIN EL INCREMENTO GRADUAL DE CONTRIBUCIONES.

=====

SITIOS NO EDIFICADOS, PROPIEDADES ABANDONADAS O POZOS LASTREROS 2025

=====

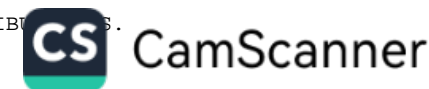
COMUNA: 01211 ALTO HOSPICIO

MONTOS EXPRESADOS EN PESOS DEL 1 DE ENERO DE 2025

ROL	NOMBRE DEL PROPIETARIO (NO ACREDITA DOMINIO)	DIRECCIÓN DE LA PROPIEDAD	D UB	AVALÚO TOTAL	AVALÚO EXENTO	CONTRIBUCIÓN TOTAL TRIMESTRAL SEM.1 DE 2025 (VALOR TRIMES.)	SIN INCREMENTO GRADUAL (VALOR TRIMES.)
2356-020	CORDI ANDES S.A.	AV. GLADYS MARIN MZ V LOTE 19	W U	58.670.768		364.493	364.493
2356-021	WILMA COLQUE FLORES	AV. GLADYS MARIN MZ V LOTE 20	W U	58.670.768		364.493	364.493
2356-022	GARCIA CHALLAPA HERIBE	AV. GLADYS MARIN MZ V LOTE 21	W U	58.670.768		364.493	364.493
2356-023	CHOQUE MAMANI RUBEN CR	AV. GLADYS MARIN MZ V LOTE 22	W U	58.670.768		364.493	364.493
2356-024	GARCIA MAMANI LICIO PA	AV. GLADYS MARIN MZ V LOTE 23	W U	58.670.768		364.493	364.493
2356-025	MAMANI CARLOS ELICIA Y	AV. GLADYS MARIN MZ V LOTE 24	W U	58.670.768		364.493	364.493
2356-026	IMPORTADORA Y EXPORTAD	AV GLADYS MARIN MZ V LOTE 25	W U	58.670.768		364.493	364.493
2356-027	SOCIEDAD QUISPE Y MAMA	AV. GLADYS MARIN MZ V LOTE 26	W U	58.670.768		364.493	364.493
2356-028	BALTAZAR HIDALGO GLADY	AV. GLADYS MARIN MZ V LOTE 27	W U	58.670.768		364.493	364.493
2356-029	CASQUINO CHILLCAHUA FI	AV. GLADYS MARIN MZ V LOTE 28	W U	58.670.768		364.493	364.493
2356-032	MAMANI GARCIA LUCIA FE	AV. GLADYS MARIN MZ V LOTE 31	W U	58.670.768		364.493	364.493
2356-033	MAMANI FLORES JUAN CAR	AV. GLADYS MARIN MZ V LOTE 32	W U	58.670.768		364.493	364.493
2356-034	CASTRO MAMANI THALIA C	AV. GLADYS MARIN MZ V LOTE 33	W U	58.670.768		364.493	364.493
2356-036	TRANSPORTES CRUZ DEL N	AV. VCET 2 MZ V LOTE 35	W U	30.009.963		186.438	186.438
2356-037	TRANSPORTES CRUZ DEL N	AV. VCET 2 MZ V LOTE 36	W U	29.951.304		186.074	186.074
2356-038	CHOQUE MAMANI FELINO O	AV. LAS AMERICAS MZ V LOTE 37	W U	29.763.595		184.906	184.906
2356-039	MAMANI MAMANI MONICA Y	AV. LAS AMERICAS MZ V LOTE 38	W U	58.670.768		364.493	364.493
2356-040	MAMANI PEREZ ELISA JAN	AV. LAS AMERICAS MZ V LOTE 39	W U	58.670.768		364.493	364.493
2356-041	GARCIA MAMANI JULIA DO	AV. LAS AMERICAS MZ V LOTE 40	W U	58.670.768		364.493	364.493
2356-042	CHOQUE GARCIA MARCELIN	AV. LAS AMERICAS MZ V LOTE 41	W U	58.670.768		364.493	364.493
2356-043	ESTEBAN QUISPE ELIAS G	AV LAS AMERICAS MZ V LOTE 42	W U	58.670.768		364.493	364.493
2356-044	CHALLAPA CASTRO MARTA	AV. LAS AMERICAS MZ V LOTE 43	W U	58.670.768		364.493	364.493
2356-045	IMPORTADORA ORTUNO NIE	AV. LAS AMERICAS MZ V LOTE 44	W U	58.670.768		364.493	364.493
2356-046	TRANSPORTES DULIA SUSS	AV. LAS AMERICAS MZ V LOTE 45	W U	58.670.768		364.493	364.493
2356-047	MAMANI CASTRO JANETT R	AV. LAS AMERICAS MZ V LOTE 46	W U	58.670.768		364.493	364.493
2356-048	MAMANI CARLOS ELICIA Y	AV. LAS AMERICAS MZ V LOTE 47	W U	58.670.768		364.493	364.493
2356-049	CHOQUE GARCIA GREGORIO	AV. LAS AMERICAS MZ V LOTE 48	W U	58.670.768		364.493	364.493
2356-051	GARCIA MAMANI VIVIANA	AV. LAS AMERICAS MZ V LOTE 50	W U	58.670.768		364.493	364.493
2356-052	MARINA CONDARCO CHOQUE	AV. LAS AMERICAS MZ V LOTE 51	W U	58.670.768		364.493	364.493
2356-053	MAMANI CHOQUE MARIA DE	AV LAS AMERICAS MZ V LOTE 52	W U	58.670.768		364.493	364.493
2356-054	MAMANI MAMANI JOSE TIT	AV. LAS AMERICAS MZ V LOTE 53	W U	29.329.518		182.211	182.211
2356-055	MAMANI MAMANI DOMINGO	AV. LAS AMERICAS MZ V LOTE 54	W U	29.329.518		182.211	182.211
2356-056	LLAMIL VILCHES MAMANI	AV. LAS AMERICAS MZ V LOTE 55	W U	58.670.768		364.493	364.493
2356-057	SOCIEDAD DE INVERSIONE	AV. LAS AMERICAS MZ V LOTE 56	W U	58.670.768		364.493	364.493
2356-059	CHOQUE MAMANI RODRIGO	AV. LAS AMERICAS MZ V LOTE 58	W U	58.670.768		364.493	364.493

NOTAS

EL MONTO SEÑALADO EN LA ÚLTIMA COLUMNA, INDICA EL VALOR DE LA CUOTA TRIMESTRAL SIN EL INCREMENTO GRADUAL DE CONTRIBUCIONES.



=====

SITIOS NO EDIFICADOS, PROPIEDADES ABANDONADAS O POZOS LASTREROS 2025

=====

COMUNA: 01211 ALTO HOSPICIO

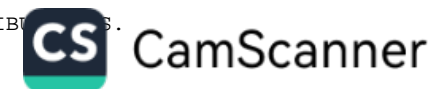
MONTOS EXPRESADOS EN PESOS DEL 1 DE ENERO DE 2025

ROL	NOMBRE DEL PROPIETARIO (NO ACREDITA DOMINIO)	DIRECCIÓN DE LA PROPIEDAD	D UB	AVALÚO TOTAL	AVALÚO EXENTO	CONTRIBUCIÓN SEM.1 DE 2025 (VALOR TRIMES.)	TOTAL TRIMESTRAL SIN INCREMENTO GRADUAL (VALOR TRIMES.)
2356-061	AGRUPACION SOCIAL CULT	AVENIDA LAS AMERICAS 4794	W U	58.670.768		364.493	364.493
2356-062	AGRUPACION SOCIAL CULT	AVENIDA LAS AMERICAS 4788	W U	111.463.313		692.467	692.467
2356-066	FLORES CASTRO LIBORIO	AV LAS AMERICAS MZ V LOTE 57 A ALTO MOLL	W U	29.329.518		182.211	182.211
2356-067	ESTEBAN QUISPE ELIAS G	AV LAS AMERICAS MZ V LOTE 57 B ALTO MOLL	W U	29.329.518		182.211	182.211
2357-001	SOC INVERSIONES BUENA	LOTE F ALTO MOLLE	W U	1.304.342.488		4.092.375	4.092.375
2358-002	KOOFER INMOBILIARIA E	AV LAS AMERICAS 4483 LOTE K- 1 ALTO MOLL	W U	272.582.666		1.693.421	1.693.421
2358-664	MUNICIPALIDAD DE ALTO	CALLE 1 EQUIPAMIENTO	W U	425.784.623	425.784.623	EXENTO	EXENTO
2358-810	COMPANIA DE SEGUROS CO	AV. ALTOS DE LA PIRAMIDE LOTE K- 1 A	W U	1.528.056.468		9.493.052	9.493.052
2358-811	COMPANIA DE SEGUROS CO	AV. LAS AMERICAS LOTE K- 1 B ALTO MOLLE	W U	1.101.767.639		6.844.733	6.844.733
2359-002	COMPANIA DE SEGUROS CO	AV. PARQUE LOTE I- 1 ALTO MOLLE	W U	510.426.905		3.171.028	3.171.028
2359-003	COMPANIA DESEGUROSCONF	AV LAS AMERICAS LOTE I- 2	W U	859.568.160		5.340.067	5.340.067
2359-004	COMPANIA DESEGUROSCONF	AV. VTAM 5 LOTE I- 3 4536	W U	520.022.451		3.230.640	3.230.640
2359-005	COMPANIA DE SEGUROS CO	AVENIDA VTAM 5 4524 LOTE I- 4	W U	511.702.909		3.178.956	3.178.956
2359-006	COMPANIA DE SEGUROS CO	AV. COSTANERA V.T. 5 4716 LOTE I- 5	W U	511.269.067		3.176.261	3.176.261
2359-007	COMPANIA DE SEGUROS CO	AV. PARQUE LOTE I- 6 ALTO MOLLE	W U	512.162.270		3.181.808	3.181.808
2360-001	SOC INMOBILIARIA RIO Q	LOTE J 2 ALTO MOLLE	W U	497.102.759		3.088.251	3.088.251
2361-001	COMPANIA DE SEGUROS CO	LOTE H	W U	3.043.747.582		18.909.282	18.909.282
2361-003	SERVICIO DE VIVIENDA Y	AV LAS AMERICAS LOTE H LOTE B- 1	W U	610.596.220		3.793.331	3.793.331
2361-006	INMOBILIARIA RIO NAPO	AV LAS AMERICAS LOTE H LT B- 2 A	W U	561.137.150		1.575.778*	1.760.568
2361-007	INMOBILIARIA RIO NAPO	AV LAS AMERICAS LOTE H LT B- 2 B	W U	648.201.121		3.813.489*	4.026.951
2362-001	CHOQUE MAMANI CARMELO	LOTE G ALTO MOLLE	W U	160.599.992		997.728	997.728
2364-045	SCHONHERR ERNST LIESEL	LOTE O LT O- 45 ALTO MOLLE	W U	30.441.728		189.121	189.121
2364-061	SCHONHERR ERNST LIESEL	LOTEO O LT O- 61 ALTO MOLLE	W U	30.481.988		189.369	189.369
4998-006	SERVIU	AV CHIJO LOS DATILES M C S 6 HA	W U	51.910.036	51.910.036	EXENTO	EXENTO
4998-007	SERVIU	AV CHIJO MZ C ST 7 ALTO HOSPICIO	W U	40.877.641	40.877.641	EXENTO	EXENTO
5001-001	IGLESIA MISIONERA LUZ	PJE LOS TUMBOS MZ I ST 22	W U	31.090.172	31.090.172	EXENTO	EXENTO
5001-002	SERVIU	PJE LOS TUMBOS MZ I ST 21	W U	24.073.183	24.073.183	EXENTO	EXENTO
5001-023	IGLESIA MISIONERA LUZ	PJE LAS FRUTILLAS MZ I ST 23	W U	28.598.941	28.598.941	EXENTO	EXENTO
5001-024	SERVIU	PJE LAS FRUTILLAS MZ I ST 24	W U	23.385.378	23.385.378	EXENTO	EXENTO
5002-025	SERVIU	PJE LOS TUMBOS MZ H ST 25	W U	18.158.058	18.158.058	EXENTO	EXENTO
5002-026	SERVIU	PJE LOS TUMBOS MZ H ST 26	W U	24.073.183	24.073.183	EXENTO	EXENTO
5003-001	ZAMORA REYES LUCIANA D	LOS PEPINOS 3021 3025 3029	W U	22.697.573		141.009	141.009
5004-001	FISCO SERVIU	LOS MANGOS MZ F ST 23	W U	20.634.157	20.634.157	EXENTO	EXENTO
5013-013	BALABARCA GUTIERREZ AL	PJE LOS PERALES 2870 LT 5 A- 2	W U	8.803.907		54.694	54.694
5017-001	SERVIU	PJE LOS CASTANOS MZ 15	W U	106.307.176	106.307.176	EXENTO	EXENTO

NOTAS

EL MONTO SEÑALADO EN LA ÚLTIMA COLUMNA, INDICA EL VALOR DE LA CUOTA TRIMESTRAL SIN EL INCREMENTO GRADUAL DE CONTRIBUCIONES.

(*) PROPIEDAD ACOGIDA A INCREMENTO GRADUAL DE CONTRIBUCIONES, ARTÍCULO 3RO., LEY NRO. 17.235.



=====

SITIOS NO EDIFICADOS, PROPIEDADES ABANDONADAS O POZOS LASTREROS 2025

=====


COMUNA: 01211 ALTO HOSPICIO

MONTOS EXPRESADOS EN PESOS DEL 1 DE ENERO DE 2025

ROL	NOMBRE DEL PROPIETARIO (NO ACREDITA DOMINIO)	DIRECCIÓN DE LA PROPIEDAD	D UB	AVALÚO TOTAL	AVALÚO EXENTO	CONTRIBUCIÓN SEM.1 DE 2025 (VALOR TRIMES.)	TOTAL TRIMESTRAL SIN INCREMENTO GRADUAL (VALOR TRIMES.)
5018-001	SERVIU	PJE LOS CASTANOS 2853 MZ 16 ST 1	W U	24.760.988	24.760.988	EXENTO	EXENTO
5018-014	SERVIU	AV CHIJO 2850 MZ 16 ST 15	W U	26.136.599	26.136.599	EXENTO	EXENTO
5029-020	PEREZ TUDELA ALEX ALBE	LOS CASTANOS 2884 LOTE B	W U	6.878.052		42.730	42.730
5042-011	SERVICIOS MEDICOS IQUI	PJ LOS NARANJOS 2940	W U	27.512.209		170.920	170.920
5043-006	NINA CONDORI GABRIELA	PJ LOS NARANJOS 2951	W U	27.512.209		170.920	170.920
5043-007	NINA CONDORI GABRIELA	PJ LOS NARANJOS 2953	W U	27.512.209		170.920	170.920
5045-038	MAGNOLIA ABARCA RUBIN	LOS NOGALES 3078 SITIO A	W U	18.172.935		112.900	112.900
5075-033	ZEPEDA ROJAS ALEJANDRA	OF SAL IRIS 1050 SITIO 22 -A	W U	10.031.460		62.321	62.321
5104-037	ROSA DEL PILAR ARGOTE	PASAJE CHAPIQUINA 2908 LOTE A	W U	13.756.105		85.460	85.460
5113-001	GONZALEZ MENDEZ CECILE	PJE PAN DE AZUCAR ESQ LAS AVELLANAS	W U	34.761.677		215.957	215.957
5113-019	CHALLAPA CASTRO ISABEL	AV LOS CONDORES LT 42970	W U	26.824.404		166.647	166.647
5131-007	SERVICIO DE VIVIENDA Y	AV RAMON PEREZ OPAZO 2974 C/CO ESMERALDA	W U	373.673.335	373.673.335	EXENTO	EXENTO
5137-005	SERVICIO DE VIVIENDA Y	AV RAMON PEREZ OPAZO 2930 C/LOS CONDORES	W U	373.673.335	373.673.335	EXENTO	EXENTO
5151-007	SERVICIO DE VIVIENDA Y	AV LOS CONDORES 3774 C/PJE EL SALITRE	W U	638.596.923	638.596.923	EXENTO	EXENTO
5159-005	GONZALEZ FLORES GREGOR	AV LOS CONDORES 3775	W U	17.446.017		54.738	54.738
5166-016	SERVIU	CALLE CERRO SANTA ROSA S/N	W U	98.860.764	98.860.764	EXENTO	EXENTO
5176-001	SERVIU I REGION	AV PAMPA PERDIZ	W U	281.578.718	281.578.718	EXENTO	EXENTO
5185-029	SERVIU I REGION	PJ CERRO SGTO ALDEA 3727	W U	62.305.542	62.305.542	EXENTO	EXENTO
5216-001	SERVIU	TANA PAN DE AZUCAR MZ P ST 1	W U	245.579.483	245.579.483	EXENTO	EXENTO
5223-001	TRANSPORTADORA MARANDI	LOTEO LOS CONDORES MZ A ST 1	W U	138.689.065		861.606	861.606
5224-001	OHACO ADAM THIERRY JUA	LOTEO LOS CONDORES MZ F ST 1	W U	112.745.822		353.741	353.741
5224-002	OHACO ADAM THIERRY JUA	LOTEO LOS CONDORES MZ F ST 2	W U	116.330.086		364.986	364.986
5224-003	OHACO ADAM THIERRY JUA	LOTEO LOS CONDORES MZ F ST 3	W U	116.476.382		365.445	365.445
5224-004	RAUL HINOJOSA YAPURASI	LOTEO LOS CONDORES MZ F ST 4	W U	115.232.862		715.884	715.884
5224-005	OHACO ADAM JEAN PIERRE	LOTEO LOS CONDORES MZ F ST 5	W U	116.988.420		367.052	367.052
5224-006	S Y B INGENIERIA Y CON	LOTEO LOS CONDORES MZ F ST 6	W U	116.890.889		726.186	726.186
5224-007	SEGOVIA INOSTROZA SERG	LOTEO LOS CONDORES MZ F ST 8	W U	119.499.843		374.931	374.931
5224-008	LEANDRO SEMBLER E HIJO	LOTEO LOS CONDORES MZ F ST 7	W U	114.720.824		359.937	359.937
5224-009	SOCIEDAD DE INVERSIONE	LOTEO LOS CONDORES MZ F ST 9	W U	126.936.581		788.594	788.594
5224-010	SOCIEDAD DE INVERSIONE	LOTEO LOS CONDORES MZ F ST 10	W U	125.083.492		777.082	777.082
5224-011	SOCIEDAD DE INVERSIONE	LOTEO LOS CONDORES MZ F ST 11	W U	125.254.171		778.143	778.143
5224-012	SOCIEDAD DE INVERSIONE	LOTEO LOS CONDORES MZ F ST 12	W U	124.400.775		772.841	772.841
5224-013	INVERSIONES MIRASOL LI	LOTEO LOS CONDORES MZ F ST 13	W U	125.766.209		781.323	781.323
5224-014	INVERSIONES INMOB Y AS	LOTEO LOS CONDORES MZ F ST 14	W U	125.668.678		394.286	394.286
5224-015	MANTEROLA SALAS FERNAN	LOTEO LOS CONDORES MZ F ST 15	W U	125.790.592		394.668	394.668

NOTAS

EL MONTO SEÑALADO EN LA ÚLTIMA COLUMNA, INDICA EL VALOR DE LA CUOTA TRIMESTRAL SIN EL INCREMENTO GRADUAL DE CONTRIBUCIONES.



=====

SITIOS NO EDIFICADOS, PROPIEDADES ABANDONADAS O POZOS LASTREROS 2025

=====


COMUNA: 01211 ALTO HOSPICIO

MONTOS EXPRESADOS EN PESOS DEL 1 DE ENERO DE 2025

ROL	NOMBRE DEL PROPIETARIO (NO ACREDITA DOMINIO)	DIRECCIÓN DE LA PROPIEDAD	D UB	AVALÚO TOTAL	AVALÚO EXENTO	CONTRIBUCIÓN SEM.1 DE 2025 (VALOR TRIMES.)	TOTAL TRIMESTRAL SIN INCREMENTO GRADUAL (VALOR TRIMES.)
5224-016	MANTEROLA SALAS FERNAN	LOTEO LOS CONDORES MZ F ST 16	W U	125.936.888		395.127	395.127
5225-001	OHACO ADAM THIERRY JUA	LOTEO LOS CONDORES MZ I ST 1	W U	146.088.741		458.354	458.354
5225-002	OHACO ADAM THIERRY JUA	LOTEO LOS CONDORES MZ I ST 2	W U	126.912.198		398.187	398.187
5225-003	OHACO ADAM JEAN PIERRE	LOTEO LOS CONDORES MZ I ST 3	W U	126.400.160		396.581	396.581
5225-004	OHACO ADAM JEAN PIERRE	LOTEO LOS CONDORES MZ I ST 4	W U	125.888.123		394.974	394.974
5225-005	OHACO ADAM JEAN PIERRE	LOTEO LOS CONDORES MZ I ST 5	W U	125.351.702		393.292	393.292
5225-009	OHACO ADAM THIERRY JUA	LOTEO LOS CONDORES MZ I ST 9	W U	145.783.956		457.398	457.398
5225-010	OHACO ADAM JEAN PIERRE	LOTEO LOS CONDORES MZ I ST 10	W U	126.839.050		397.958	397.958
5225-011	OHACO ADAM JEAN PIERRE	LOTEO LOS CONDORES MZ I ST 11	W U	126.351.395		396.428	396.428
5225-012	OHACO ADAM JEAN PIERRE	LOTEO LOS CONDORES MZ I ST 12	W U	125.839.357		394.821	394.821
5225-013	OHACO ADAM JEAN PIERRE	LOTEO LOS CONDORES MZ I ST 13	W U	124.717.751		391.302	391.302
5225-014	OHACO ADAM JEAN PIERRE	LOTEO LOS CONDORES MZ I ST 14	W U	124.400.775		390.308	390.308
5225-015	OHACO ADAM JEAN PIERRE	LOTEO LOS CONDORES MZ I ST 15	W U	124.327.627		390.079	390.079
5225-016	OHACO ADAM JEAN PIERRE	LOTEO LOS CONDORES MZ I ST 16	W U	123.815.589		388.472	388.472
5226-001	OHACO ADAM THIERRY JUA	LOTEO LOS CONDORES MZ M ST 1	W U	162.283.761		509.166	509.166
5226-002	OHACO ADAM THIERRY JUA	LOTEO LOS CONDORES MZ M ST 2	W U	125.181.023		392.756	392.756
5226-003	OHACO ADAM THIERRY JUA	LOTEO LOS CONDORES MZ M ST 3	W U	124.717.751		391.302	391.302
5226-004	OHACO ADAM THIERRY JUA	LOTEO LOS CONDORES MZ M ST 4	W U	124.230.096		771.781	771.781
5226-005	OHACO ADAM THIERRY JUA	LOTEO LOS CONDORES MZ M ST 5	W U	123.766.824		388.319	388.319
5226-006	OHACO ADAM THIERRY JUA	LOTEO LOS CONDORES MZ M ST 6	W U	123.279.169		386.789	386.789
5226-007	OHACO ADAM THIERRY JUA	LOTEO LOS CONDORES MZ M ST 7	W U	122.815.896		385.335	385.335
5226-008	OHACO ADAM THIERRY JUA	LOTEO LOS CONDORES MZ M ST 8	W U	122.328.241		383.806	383.806
5227-001	EMPRESA CONSTRUCTORA F	LOTEO LOS CONDORES MZ C ST 1	W U	157.682.981		979.605	979.605
5227-002	IMPORTADORA Y EXPORTAD	LOTEO LOS CONDORES MZ C ST 2	W U	156.807.884		974.169	974.169
5227-004	INVERSIONES NOELLIA GI	LOTEO LOS CONDORES MZ C ST 4	W U	168.445.769		1.046.470	1.046.470
5227-006	ABASTECEDORA DE COMBUS	LOTEO LOS CONDORES MZ C ST 6	W U	173.495.436		1.077.842	1.077.842
5227-007	IMPORTADORA LAVIN PERF	LOTEO LOS CONDORES MZ C ST 7	W U	178.915.721		1.111.514	1.111.514
5228-002	SEGOVIA INOSTROZA SERG	LOTEO LOS CONDORES MZ E ST 2	W U	117.817.433		731.942	731.942
5228-003	CONSTRUCCIONES Y PAVIM	LOTEO LOS CONDORES MZ E ST 3	W U	117.817.433		731.942	731.942
5228-004	CONSTRUCCIONES Y PAVIM	LOTEO LOS CONDORES MZ E ST 4	W U	117.817.433		731.942	731.942
5228-007	RAMIREZ CARRION EDUARD	LOTEO LOS CONDORES MZ E ST 1 SITIO 1 -A	W U	116.378.851		365.139	365.139
5228-008	OHACO ADAM JEAN PIERRE	LOTEO LOS CONDORES MZ E ST 1 SITIO 1 -B	W U	116.378.851		365.139	365.139
5229-002	IMPORTADORA MARISOL CH	LOTEO LOS CONDORES MZ G ST 2	W U	160.000.805		994.006	994.006
5229-003	CONSTRUCTION GROUP CHI	LOTEO LOS CONDORES MZ G ST 3	W U	144.828.153		899.746	899.746
5229-004	BANCO INTERNACIONAL	LOTEO LOS CONDORES MZ G ST 4	W U	145.043.209		901.081	901.081

NOTAS

EL MONTO SEÑALADO EN LA ÚLTIMA COLUMNA, INDICA EL VALOR DE LA CUOTA TRIMESTRAL SIN EL INCREMENTO GRADUAL DE CONTRIBUCIONES.



=====

SITIOS NO EDIFICADOS, PROPIEDADES ABANDONADAS O POZOS LASTREROS 2025

=====

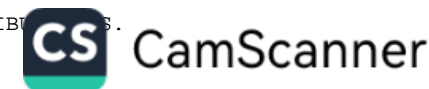
COMUNA: 01211 ALTO HOSPICIO

MONTOS EXPRESADOS EN PESOS DEL 1 DE ENERO DE 2025

ROL	NOMBRE DEL PROPIETARIO (NO ACREDITA DOMINIO)	DIRECCIÓN DE LA PROPIEDAD	D UB	AVALÚO TOTAL	AVALÚO EXENTO	CONTRIBUCIÓN SEM.1 DE 2025 (VALOR TRIMES.)	TOTAL TRIMESTRAL SIN INCREMENTO GRADUAL (VALOR TRIMES.)
5229-009	LEANDRO SEMBLER E HIJO	LOTEO LOS CONDORES MZ G ST 10	W U	168.978.288		530.169	530.169
5229-010	LEANDRO SEMBLER E HIJO	LOTEO LOS CONDORES MZ G ST 9	W U	166.543.914		522.532	522.532
5229-011	OCAMPO PAREDES FREDDY	LOTEO LOS CONDORES MZ G ST 11	W U	149.153.164		926.614	926.614
5229-012	BANCO INTERNACIONAL	LOTEO LOS CONDORES MZ G ST 12	W U	149.344.325		927.802	927.802
5229-017	SERVICIO GREKAD-MET LI	LOTEO LOS CONDORES MZ G SITIO 412 A	W U	4.998.463		31.055	31.055
5230-001	OHACO ADAM JEAN PIERRE	LOTEO LOS CONDORES MZ J ST 1	W U	136.616.531		428.635	428.635
5230-002	OHACO ADAM JEAN PIERRE	LOTEO LOS CONDORES MZ J ST 2	W U	127.619.298		400.406	400.406
5230-003	OHACO ADAM JEAN PIERRE	LOTEO LOS CONDORES MZ J ST 3	W U	127.058.494		398.646	398.646
5230-004	OHACO ADAM JEAN PIERRE	LOTEO LOS CONDORES MZ J ST 4	W U	126.497.691		396.887	396.887
5230-005	OHACO ADAM THIERRY JUA	LOTEO LOS CONDORES MZ J ST 5	W U	125.961.271		395.204	395.204
5230-006	OHACO ADAM THIERRY JUA	LOTEO LOS CONDORES MZ J ST 6	W U	125.424.850		393.521	393.521
5230-007	OHACO ADAM THIERRY JUA	LOTEO LOS CONDORES MZ J ST 7	W U	124.864.047		391.761	391.761
5230-008	OHACO ADAM THIERRY JUA	LOTEO LOS CONDORES MZ J ST 8	W U	124.327.627		390.079	390.079
5230-009	OHACO ADAM THIERRY JUA	LOTEO LOS CONDORES MZ J ST 9	W U	123.766.824		388.319	388.319
5230-010	OHACO ADAM THIERRY JUA	LOTEO LOS CONDORES MZ J ST 10	W U	118.305.088		371.182	371.182
5230-011	OHACO ADAM THIERRY JUA	LOTEO LOS CONDORES MZ J ST 11	W U	144.828.153		454.399	454.399
5230-012	OHACO ADAM THIERRY JUA	LOTEO LOS CONDORES MZ J ST 12	W U	127.570.532		400.253	400.253
5230-013	OHACO ADAM THIERRY JUA	LOTEO LOS CONDORES MZ J ST 13	W U	126.985.346		398.417	398.417
5230-014	OHACO ADAM THIERRY JUA	LOTEO LOS CONDORES MZ J ST 14	W U	126.448.926		396.734	396.734
5230-015	OHACO ADAM THIERRY JUA	LOTEO LOS CONDORES MZ J ST 15	W U	125.936.888		395.127	395.127
5230-016	OHACO ADAM THIERRY JUA	LOTEO LOS CONDORES MZ J ST 16	W U	125.376.085		393.368	393.368
5230-017	OHACO ADAM THIERRY JUA	LOTEO LOS CONDORES MZ J ST 17	W U	124.278.861		389.926	389.926
5230-018	OHACO ADAM JEAN PIERRE	LOTEO LOS CONDORES MZ J ST 18	W U	124.278.861		389.926	389.926
5230-019	OHACO ADAM JEAN PIERRE	LOTEO LOS CONDORES MZ J ST 19	W U	123.742.441		768.750	768.750
5230-020	OHACO ADAM JEAN PIERRE	LOTEO LOS CONDORES MZ J ST 20	W U	118.280.706		371.106	371.106
5231-001	INVERSIONES LAS DUNAS	LOTEO LOS CONDORES MZ N ST 1	W U	137.689.372		855.396	855.396
5231-002	SANTANDER INVESTMENT C	LOTEO LOS CONDORES MZ N ST 2	W U	128.692.138		799.502	799.502
5231-003	BANCO DE CREDITO E INV	LOTEO LOS CONDORES MZ N ST 3	W U	128.155.718		796.168	796.168
5231-004	OHACO ADAM JEAN PIERRE	LOTEO LOS CONDORES MZ N ST 4	W U	127.619.298		400.406	400.406
5231-005	EDWIN SAMUEL CASTRO MA	LOTEO LOS CONDORES MZ N ST 5	W U	127.082.877		789.503	789.503
5231-006	INMOBILIARIA PETRA SOC	LOTEO LOS CONDORES MZ N ST 6	W U	126.546.457		786.171	786.171
5231-008	INMOBILIARIA PETRA SOC	LOTEO LOS CONDORES MZ N ST 8	W U	125.473.616		779.506	779.506
5231-009	YENDERY ANDREA GRIMALD	LOTEO LOS CONDORES MZ N ST 9	W U	124.937.195		776.173	776.173
5231-010	INMOBILIARIA PETRA SOC	LOTEO LOS CONDORES MZ N ST 10	W U	119.402.312		741.787	741.787
5232-001	INMOBILIARIA E INVERSI	LOS CONDORES MZ H ST 1	W U	1.465.866.364		4.599.156	4.599.156

NOTAS

EL MONTO SEÑALADO EN LA ÚLTIMA COLUMNA, INDICA EL VALOR DE LA CUOTA TRIMESTRAL SIN EL INCREMENTO GRADUAL DE CONTRIBUCIONES.



=====

SITIOS NO EDIFICADOS, PROPIEDADES ABANDONADAS O POZOS LASTREROS 2025

=====

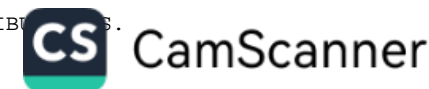
COMUNA: 01211 ALTO HOSPICIO

MONTOS EXPRESADOS EN PESOS DEL 1 DE ENERO DE 2025

ROL	NOMBRE DEL PROPIETARIO (NO ACREDITA DOMINIO)	DIRECCIÓN DE LA PROPIEDAD	D UB	AVALÚO TOTAL	AVALÚO EXENTO	CONTRIBUCIÓN SEM.1 DE 2025 (VALOR TRIMES.)	TOTAL TRIMESTRAL SIN INCREMENTO GRADUAL (VALOR TRIMES.)
5232-002	INMOBILIARIA E INVERSI	LOTEO LOS CONDORES MZ H ST 1 -A	W U	224.456.840		1.394.439	1.394.439
5232-003	INMOBILIARIA E INVERSI	LOTEO LOS CONDORES MZ H ST 1 -B	W U	132.276.402		821.768	821.768
5232-004	INMOBILIARIA E INVERSI	LOTEO LOS CONDORES MZ H ST 1 -C	W U	115.525.455		717.703	717.703
5232-005	INMOBILIARIA E INVERSI	LOTEO LOS CONDORES MZ H ST 1 -D	W U	123.303.551		766.025	766.025
5232-006	INMOBILIARIA E INVERSI	LOTEO LOS CONDORES MZ H ST 1 -E	W U	84.364.304		524.113	524.113
5232-007	INMOBILIARIA E INVERSI	LOTEO LOS CONDORES MZ H ST 1 -F	W U	162.751.909		1.011.096	1.011.096
5232-008	INMOBILIARIA E INVERSI	LT LOS CONDORES MZ H ST 1 -G	W U	122.206.328		759.208	759.208
5232-009	INMOBILIARIA E INVERSI	LOTEO LOS CONDORES MZ H ST 1 -H	W U	122.303.859		759.814	759.814
5232-010	INMOBILIARIA E INVERSI	LOTEO LOS CONDORES MZ H ST 1 -J	W U	122.060.031		758.299	758.299
5232-011	INMOBILIARIA E INVERSI	LOTEO LOS CONDORES MZ H ST 1 -J	W U	122.011.266		757.996	757.996
5232-012	INMOBILIARIA E INVERSI	LOTEO LOS CONDORES MZ H ST 1 -K	W U	221.794.245		1.377.898	1.377.898
5233-001	OHACO ADAM THIERRY JUA	LOTEO LOS CONDORES MZ K ST 1	W U	126.156.333		395.816	395.816
5233-002	OHACO ADAM JEAN PIERRE	LOTEO LOS CONDORES MZ K ST 2	W U	130.423.313		409.204	409.204
5233-003	OHACO ADAM JEAN PIERRE	LOTEO LOS CONDORES MZ K ST 3	W U	130.423.313		409.204	409.204
5233-004	SOCIEDAD DE INVERSIONE	LOTEO LOS CONDORES MZ K ST 4	W U	241.213.639		1.498.540	1.498.540
5233-005	THIERRY MAURICE OHACO	LOTEO LOS CONDORES MZ K ST 5	W U	133.446.774		418.690	418.690
5233-006	GIOVANNI FRANCESCO OHA	LOTEO LOS CONDORES MZ K ST 6	W U	132.300.785		415.094	415.094
5233-007	OHACO ADAM JEAN PIERRE	LOTEO LOS CONDORES MZ K ST 7	W U	131.739.982		818.436	818.436
5233-008	OHACO ADAM JEAN PIERRE	LOTEO LOS CONDORES MZ K ST 8	W U	130.277.017		408.745	408.745
5233-009	OHACO ADAM JEAN PIERRE	LOTEO LOS CONDORES MZ K ST 9	W U	134.543.998		422.132	422.132
5233-010	OHACO ADAM JEAN PIERRE	LOTEO LOS CONDORES MZ K ST 10	W U	135.031.653		838.886	838.886
5233-011	OHACO ADAM JEAN PIERRE	LOTEO LOS CONDORES MZ K ST 11	W U	134.348.936		834.643	834.643
5233-012	SEGOVIA INOSTROZA SERG	MZ K ST 12	W U	133.666.219		419.378	419.378
5233-013	MANTEROLA Y COMPA?IA A	LOTEO LOS CONDORES MZ K ST 13	W U	134.348.936		421.520	421.520
5233-014	OHACO ADAM THIERRY	LOTEO LOS CONDORES MZ K ST 14	W U	132.325.168		415.171	415.171
5233-015	OHACO ADAM THIERRY	LOTEO LOS CONDORES MZ K ST 15	W U	131.642.451		817.830	817.830
5234-001	OHACO ADAM THIERRY JUA	LOTEO LOS CONDORES MZ N ST 1	W U	130.301.400		408.821	408.821
5234-002	OHACO ADAM THIERRY JUA	LOTEO LOS CONDORES MZ N ST 2	W U	134.641.529		422.438	422.438
5234-003	OHACO ADAM THIERRY JUA	LOTEO LOS CONDORES MZ N ST 3	W U	138.908.509		435.826	435.826
5234-004	OHACO ADAM THIERRY JUA	LOTEO LOS CONDORES MZ N ST 4	W U	138.225.793		433.684	433.684
5234-005	OHACO ADAM THIERRY JUA	LOTEO LOS CONDORES MZ N ST 5	W U	137.518.693		431.465	431.465
5234-006	OHACO ADAM THIERRY JUA	LOTEO LOS CONDORES MZ N ST 6	W U	136.835.976		429.323	429.323
5234-007	TODO ACERO MONTAJE IND	LOTEO LOS CONDORES MZ N ST 7	W U	136.153.259		845.854	845.854
5235-001	OHACO ADAM JEAN PIERRE	LOTEO LOS CONDORES MZ L ST 1	W U	127.546.149		792.382	792.382
5235-002	OHACO ADAM JEAN PIERRE	LOTEO LOS CONDORES MZ L ST 2	W U	128.375.163		402.778	402.778

NOTAS

EL MONTO SEÑALADO EN LA ÚLTIMA COLUMNA, INDICA EL VALOR DE LA CUOTA TRIMESTRAL SIN EL INCREMENTO GRADUAL DE CONTRIBUCIONES.



=====

SITIOS NO EDIFICADOS, PROPIEDADES ABANDONADAS O POZOS LASTREROS 2025

=====

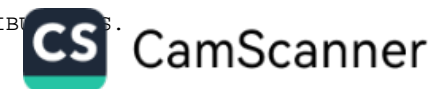
COMUNA: 01211 ALTO HOSPICIO

MONTOS EXPRESADOS EN PESOS DEL 1 DE ENERO DE 2025

ROL	NOMBRE DEL PROPIETARIO (NO ACREDITA DOMINIO)	DIRECCIÓN DE LA PROPIEDAD	D UB	AVALÚO TOTAL	AVALÚO EXENTO	CONTRIBUCIÓN TOTAL TRIMESTRAL SEM.1 DE 2025 (VALOR TRIMES.)	SIN INCREMENTO GRADUAL (VALOR TRIMES.)
5235-003	OHACO ADAM THIERRY	LOTEO LOS CONDORES MZ L ST 3	W U	127.716.829		400.712	400.712
5235-004	OHACO ADAM THIERRY	LOTEO LOS CONDORES MZ L ST 4	W U	127.034.112		398.570	398.570
5235-005	OHACO ADAM THIERRY	LOTEO LOS CONDORES MZ L ST 5	W U	126.375.777		396.505	396.505
5235-006	OHACO ADAM THIERRY	LOTEO LOS CONDORES MZ L ST 6	W U	125.693.061		394.362	394.362
5235-007	OHACO ADAM THIERRY	LOTEO LOS CONDORES MZ L ST 7	W U	125.254.171		392.986	392.986
5235-008	OHACO ADAM THIERRY	LOTEO LOS CONDORES MZ L ST 8	W U	129.569.917		804.954	804.954
5235-009	OHACO ADAM THIERRY	LOTEO LOS CONDORES MZ L ST 9	W U	126.960.963		398.340	398.340
5235-010	OHACO ADAM THIERRY	LOTEO LOS CONDORES MZ L ST 10	W U	128.423.928		402.931	402.931
5235-011	OHACO ADAM THIERRY JUA	LOTEO LOS CONDORES MZ L ST 11	W U	127.765.594		400.865	400.865
5235-012	OHACO ADAM JEAN PIERRE	LOTEO LOS CONDORES MZ L ST 12	W U	127.107.260		398.799	398.799
5235-013	OHACO ADAM JEAN PIERRE	LOTEO LOS CONDORES MZ L ST 13	W U	126.473.308		396.811	396.811
5235-014	OHACO ADAM JEAN PIERRE	LOS CONDORES MZ L ST 14	W U	125.814.974		394.745	394.745
5235-015	OHACO ADAM JEAN PIERRE	LOTEO LOS CONDORES MZ L ST 15	W U	125.741.826		394.515	394.515
5235-016	OHACO ADAM JEAN PIERRE	LOTEO LOS CONDORES MZ L ST 16	W U	138.943.620		435.936	435.936
5236-001	INMOBILIARIA E INVERSI	LOTEO LOS CONDORES MZ O ST 1	W U	130.667.141		811.771	811.771
5236-002	BANCO DEL ESTADO DE CH	LOTEO LOS CONDORES MZ O ST 2	W U	130.008.807		807.680	807.680
5236-003	OHACO ADAM JEAN PIERRE	LOTEO LOS CONDORES MZ O ST 3	W U	133.666.219		419.378	419.378
5236-004	OHACO ADAM JEAN PIERRE	LOTEO LOS CONDORES MZ O ST 4	W U	132.983.502		417.237	417.237
5236-005	OHACO ADAM JEAN PIERRE	LOTEO LOS CONDORES MZ O ST 5	W U	132.276.402		415.018	415.018
5236-006	OHACO ADAM JEAN PIERRE	LOTEO LOS CONDORES MZ O ST 6	W U	131.593.685		412.876	412.876
5236-007	OHACO ADAM JEAN PIERRE	LOTEO LOS CONDORES MZ O ST 7	W U	130.886.586		410.658	410.658
5236-008	OHACO ADAM JEAN PIERRE	LOTEO LOS CONDORES MZ O ST 8	W U	130.179.486		408.438	408.438
5237-003	FISCO CORP. ADM. PODER	OF. SALITRERA IRIS LOTE C	W U	403.898.560	403.898.560	EXENTO	EXENTO
5240-001	METALNOR S A	RUTA A 616 LOTE C EX BASE AEREA	W U	296.104.079		1.839.547	1.839.547
5240-002	OHACO PEY SOFIA	RUTA A 616 LT D 1 EX BASE AEREA	W U	220.995.466		1.372.934	1.372.934
5240-003	OHACO ADAM JEAN PIERRE	RUTA A- 616 SITIO 1 A EX BASE AEREA	W U	223.990.886		702.772	702.772
5240-004	OHACO ADAM JEAN PIERRE	RUTA A- 616 SITIO 1 B EX BASE AEREA	W U	226.653.481		711.126	711.126
5240-005	OHACO ADAM THIERRY JUA	RUTA A- 616 SITIO 1 C EX BASE AEREA	W U	229.205.136		719.132	719.132
5240-006	OHACO ADAM THIERRY JUA	RUTA A- 616 SITIO 1 D EX BASE AEREA	W U	231.867.732		727.486	727.486
5240-007	INMOBILIARIA ALTO HOSP	RUTA A- 616 SITIO 1 E EX BASE AEREA	W U	234.530.328		1.457.020	1.457.020
5240-008	METALURGICA Y CONST TA	RUTA A 616 LT D 7 EX BASE AEREA	W U	234.476.686		1.456.687	1.456.687
5240-009	TRANSPORTADORA MARANDI	RUTA A 616 LT D 8 EX BASE AEREA	W U	242.925.308		1.509.175	1.509.175
5240-010	MIRANDA DONOSO VICTOR	RUTA A 616 LT D 9 EX BASE AEREA	W U	261.492.770		1.624.526	1.624.526
5240-011	INMOBILIARIA E INVERSI	RUTA A 616 LT D 10 EX BASE AEREA	W U	295.031.238		1.832.882	1.832.882
5240-012	INMOBILIARIA E INVERSI	RUTA A 616 LT D 11 EX BASE AEREA	W U	345.771.735		2.148.107	2.148.107

NOTAS

EL MONTO SEÑALADO EN LA ÚLTIMA COLUMNA, INDICA EL VALOR DE LA CUOTA TRIMESTRAL SIN EL INCREMENTO GRADUAL DE CONTRIBUCIONES.



=====

SITIOS NO EDIFICADOS, PROPIEDADES ABANDONADAS O POZOS LASTREROS 2025

=====


COMUNA: 01211 ALTO HOSPICIO

MONTOS EXPRESADOS EN PESOS DEL 1 DE ENERO DE 2025

ROL	NOMBRE DEL PROPIETARIO (NO ACREDITA DOMINIO)	DIRECCIÓN DE LA PROPIEDAD	D UB	AVALÚO TOTAL	AVALÚO EXENTO	CONTRIBUCIÓN TOTAL TRIMESTRAL SEM.1 DE 2025 (VALOR TRIMES.)	SIN INCREMENTO GRADUAL (VALOR TRIMES.)
5240-013	INMOBILIARIA E INVERSI	RUTA A 616 LT D 12 EX BASE AEREA	W U	625.198.015		3.884.043	3.884.043
5244-001	FISCO JULIO CHACAMA SA	EXTRACCION DE ARIDOS PL I 2 7611 CR	W U	26.225.914		162.929	162.929
5270-002	SERVIU I REGION	LOS ALMENDROS SGTO ALDEA	W U	93.052.695	93.052.695	EXENTO	EXENTO
5272-001	SERVIU I REGION	SALITRERA IRIS SGTO ALDEA	W U	167.366.913	167.366.913	EXENTO	EXENTO
5278-001	SERVIU	MZ N LOTE 1	W U	832.385.574	832.385.574	EXENTO	EXENTO
5279-007	SERVIU HOGAR TERCERA E	CALLE DOS 3338	W U	273.023.775	273.023.775	EXENTO	EXENTO
5279-008	SERVIU EQUIPAMIENTO	CALLE S/N MZ A ST 8	W U	179.605.173	179.605.173	EXENTO	EXENTO
5280-017	SERVIU AREA VERDE	MZ B LOTE 17	W U	349.041.736	349.041.736	EXENTO	EXENTO
5294-002	INVERSIONES LA GAVIOTA	AVDA LAS PARCELAS MZ A ST 2	W U	53.727.501		333.782	333.782
5294-004	AGPIA	CALLE S/N MZ A ST 4	W U	194.193.627		1.206.429	1.206.429
5296-006	MAGRI OLIVARES OLGA EU	CALLE S/N MZ C ST 6	W U	83.271.153		517.323	517.323
5296-021	MAGRI OLIVARES OLGA EU	CALLE S/N MZ C ST 21	W U	84.514.005		525.044	525.044
5297-021	MARAMBIO GAJARDO FABIO	CALLE S/N MZ D ST 21	W U	64.839.815		402.819	402.819
5297-022	MARAMBIO GAJARDO FABIO	AVDA LOS AROMOS MZ D ST 22	W U	65.271.361		405.500	405.500
5298-020	ARREDONDO CHAVO EDGARD	CALLE S/N MZ E ST 20	W U	60.200.693		373.997	373.997
5299-006	SERVICIOS VERY POWERFU	CALLE S/N MZ F ST 6	W U	38.407.611		238.609	238.609
5299-007	TODO ACERO MONTAJE IND	AV LAS PARCELAS MZ F ST 7	W U	38.299.724		237.938	237.938
5299-008	INVERSIONES ALTO PACIF	CALLE S/N MZ F ST 8	W U	38.299.724		237.938	237.938
5299-009	CONTRERAS RODRIGUEZ MA	CALLE S/N MZ F ST 9	W U	38.191.838		237.267	237.267
5299-012	ARAYA SALAS LUIS ALBER	CALLE S/N MZ F ST 12	W U	37.868.178		235.257	235.257
5299-031	ALVAREZ ESCOBEDO ANGEL	AV LOS AROMOS MZ F ST 31	W U	38.299.724		237.938	237.938
5301-004	FERNANDO DAVID CORDERO	LOS SOLDADORES PL 01107 - 3 -CU MZ E ST	W U	42.821.275	42.821.275	EXENTO	EXENTO
5302-004	FISCO B NACIONALES	EL BORO MZ D LT 4 01107 - 3 -CU	W U	54.932.692	54.932.692	EXENTO	EXENTO
5302-005	FISCO B NACIONALES	I SCIARAFFIA MZ D ST 2 01107 - 3 -CU BOR	W U	40.888.970	40.888.970	EXENTO	EXENTO
5302-007	FISCO B NACIONALES	LUIS E.RECABARREN 01107 - 1316 -CU LOTE	W U	14.975.369	14.975.369	EXENTO	EXENTO
5302-009	FISCO B NACIONALES	LOS ARENEROS PL 01107 - 3 -CU MZ D ST 6	W U	55.415.768	55.415.768	EXENTO	EXENTO
5302-010	FISCO B NACIONALES	LUIS E.RECABARREN 01107 - 1316 -CU LOTE	W U	34.574.470	34.574.470	EXENTO	EXENTO
5302-011	FISCO B NACIONALES	LUIS E.RECABARREN 01107 - 1316 -CU LOTE	W U	34.608.976	34.608.976	EXENTO	EXENTO
5302-012	FISCO B NACIONALES	EL BORO MZ J ST 9 I 2 6567 CR	W U	10.351.638	10.351.638	EXENTO	EXENTO
5302-013	FISCO B NACIONALES	EL BORO MZ 4 ST 10 I 2 6567 CR	W U	10.351.638	10.351.638	EXENTO	EXENTO
5302-014	FISCO B NACIONALES	EL BORO MZ 4 ST 11 I 2 6567 CR	W U	10.351.638	10.351.638	EXENTO	EXENTO
5302-015	FISCO B NACIONALES	EL BORO MZ 4 ST 12 I 2 6567 CR	W U	10.351.638	10.351.638	EXENTO	EXENTO
5302-016	FISCO B NACIONALES	EL BORO MZ 4 ST 13	W U	10.351.638	10.351.638	EXENTO	EXENTO
5302-017	FISCO B NACIONALES	EL BORO MZ 4 ST 14 I 2 6567 CR	W U	10.351.638	10.351.638	EXENTO	EXENTO
5302-018	FISCO B NACIONALES	EL BORO MZ 4 ST 15 I 2 6567 CR	W U	10.351.638	10.351.638	EXENTO	EXENTO

NOTAS

El MONTO SEÑALADO EN LA ÚLTIMA COLUMNA, INDICA EL VALOR DE LA CUOTA TRIMESTRAL SIN EL INCREMENTO GRADUAL DE CONTRIBUCIONES.



=====

SITIOS NO EDIFICADOS, PROPIEDADES ABANDONADAS O POZOS LASTREROS 2025

=====

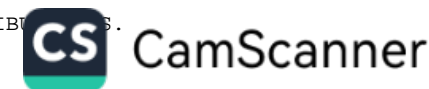
COMUNA: 01211 ALTO HOSPICIO

MONTOS EXPRESADOS EN PESOS DEL 1 DE ENERO DE 2025

ROL	NOMBRE DEL PROPIETARIO (NO ACREDITA DOMINIO)	DIRECCIÓN DE LA PROPIEDAD	D UB	AVALÚO TOTAL	AVALÚO EXENTO	CONTRIBUCIÓN SEM.1 DE 2025 (VALOR TRIMES.)	TOTAL TRIMESTRAL SIN INCREMENTO GRADUAL (VALOR TRIMES.)
5302-019	FISCO B NACIONALES	SECTOR EL BORO I 2 - 9731 -CU	W U	24.153.822	24.153.822	EXENTO	EXENTO
5302-021	FISCO B NACIONALES	EL BORO MZ 4 ST 18 I 2 6567 CR	W U	10.351.638	10.351.638	EXENTO	EXENTO
5302-022	FISCO B NACIONALES	EL BORO MZ 4 ST 19 I 2 6567 CR	W U	10.351.638	10.351.638	EXENTO	EXENTO
5302-024	SOC DE INVERSIONES CML	BORO MZ 4 I 2 - 8121 -CU ST 1	W U	51.758.189		321.549	321.549
5302-025	SOC DE INVERSIONES CML	BORO MZ 4 I 2 - 8121 -CU ST 2	W U	51.758.189		321.549	321.549
5302-026	SOC DE INVERSIONES CML	BORO MZ 4 I 2 - 8121 -CU ST 3	W U	69.010.919		428.731	428.731
5302-027	SOC DE INVERSIONES CML	BORO MZ 4 I 2 - 8121 -CU ST 4	W U	172.527.298		1.071.827	1.071.827
5302-028	REYES CARDENAS BENICIO	RUTA A- 616 ST 1 . EL BORO	W U	172.527.298		1.071.827	1.071.827
5302-031	REYES CARDENAS BENICIO	RUTA A- 616 ST 2 SITIO B	W U	15.872.511		98.608	98.608
5302-032	REYES CARDENAS BENICIO	RUTA A- 616 ST 2 SITIO C	W U	15.872.511		98.608	98.608
5304-001	FISCO BS NACIONALES	EL BORO MZ 2 ST 6 I 2 6333 CR	W U	172.527.298	172.527.298	EXENTO	EXENTO
5304-002	FISCO SEURA CONTRERAS	EL BORO PL 01107 - 3 -CU MZ B ST 5 ALTO	W U	174.528.614		1.084.260	1.084.260
5304-003	FISCO SEURA CONTRERAS	EL BORO PL 01107 - 3 -CU MZ B ST 4 ALTO	W U	171.630.156		1.066.253	1.066.253
5305-001	FISCO BS NACIONALES	EL BORO MZ C ST 8 PL 01107 - 3 -CU	W U	173.631.473		1.078.686	1.078.686
5305-002	FISCO BS NACIONALES	I SCIARAFFIA 01107 - 3 -CU MZ C ST 7 BOR	W U	168.524.664	168.524.664	EXENTO	EXENTO
5305-003	FISCO BS NACIONALES	EL BORO MZ C ST 6 PL 01107 - 3 -CU	W U	86.263.649		EXENTO	EXENTO
5305-004	FISCO BS NACIONALES	EL BORO MZ 3 ST 1 I 2 6333 CR	W U	172.527.298	172.527.298	EXENTO	EXENTO
5305-005	FISCO BS NACIONALES	EL BORO MZ 3 ST 2 I 2 6333 CR	W U	172.527.298	172.527.298	EXENTO	EXENTO
5305-006	FISCO BS NACIONALES	EL BORO MZ 3 ST 3 I 2 6333 CR	W U	172.527.298	172.527.298	EXENTO	EXENTO
5305-009	MORALES PIZARRO GLORIA	PJE. PUBLICO MZ C SITIO 2	W U	27.190.302		168.920	168.920
5305-025	GARCIA COLAMAR YULISSA	LUIS E. RECABARREN 2336 LOTE D	W U	13.733.173		85.319	85.319
5305-028	RAMIREZ CORNEJO NANCY	LUIS E. RECABARREN 2330 LOTE G	W U	6.832.081		42.445	42.445
5314-019	SERVIU	PJ LA NORIA S/N MZ I ST 19 AH	W U	19.396.108	19.396.108	EXENTO	EXENTO
5317-001	SERVIU	AV COSTANERA S/N MZ L ST 1 AH	W U	327.794.217	327.794.217	EXENTO	EXENTO
5319-027	SERVIU	AV COSTANERA S/N MZ N ST 49 AH	W U	19.120.985	19.120.985	EXENTO	EXENTO
5320-013	SERVIU	PJ CANCOSA S/N MZ P ST 13 AH	W U	38.016.370	38.016.370	EXENTO	EXENTO
5332-016	GARCIA MAMANI LICIO PA	LOS LIMONEROS 2946 LOTE B	W U	11.004.884		68.368	68.368
5338-001	FISCO	SECTOR SERRANIAS PL I 2 6979 CR	W U	16.469.874	16.469.874	EXENTO	EXENTO
5342-023	MUNICIPALIDAD DE ALTO	C ESMERALDA MZ C ST 23 AH	W U	64.267.145	64.267.145	EXENTO	EXENTO
5344-009	FISCO HENRIQUEZ JELVEZ	RUTA A- 610 PLANO 01107 - 2198 -CR HUANT	W U	83.648.165		519.664	519.664
5344-048	SECRETARIA REG MINIST	RUTA A- 616 KM 6 . 91 PLANO 01107 - 3668	W U	46.379.181	46.379.181	EXENTO	EXENTO
5350-003	SOCIEDAD DE TRANSPORTE	RUTA A- 16 ST 4 MZ 6 I 28122 CU	W U	172.527.298		1.071.827	1.071.827
5350-004	FISCO DE CHILE	CAM PROY MZ 6 ST 1 P-I 2 - 6333	W U	172.527.298	172.527.298	EXENTO	EXENTO
5351-004	SERVICIOS INTEGRALES A	RUTA A- 616 KM 4 . 72 PL 01107 4375 CR	W U	8.261.163		51.323	51.323
5353-021	SOC CRC INGENIERIA Y C	RUTA A- 616 KM 6 . 6 PLANO 01107 - 2836	W U	64.599.573		401.326	401.326

NOTAS

El monto señalado en la última columna, indica el valor de la cuota trimestral sin el incremento gradual de contribuciones.



SITIOS NO EDIFICADOS, PROPIEDADES ABANDONADAS O POZOS LASTREROS 2025


COMUNA: 01211 ALTO HOSPICIO

MONTOS EXPRESADOS EN PESOS DEL 1 DE ENERO DE 2025

ROL	NOMBRE DEL PROPIETARIO (NO ACREDITA DOMINIO)	DIRECCIÓN DE LA PROPIEDAD	D UB	AVALÚO TOTAL	AVALÚO EXENTO	CONTRIBUCIÓN SEM.1 DE 2025 (VALOR TRIMES.)	TOTAL TRIMESTRAL SIN INCREMENTO GRADUAL (VALOR TRIMES.)
5353-025	IMPORTADORA &EXPORTAD	RUTA A- 616 KM 5 . 8 PL 01107 2767 CR	W U	41.824.083		259.832	259.832
5354-001	EMPRESA PORTUARIA IQUI	S HUANTAJAYA MZ A ST 1 I 2 6703	W U	480.224.372		2.983.394	2.983.394
5354-002	EMP PORTUARIA IQUIQUE	S HUANTAJAYA MZ A ST 2 I 2 6703	W U	259.291.984		1.610.852	1.610.852
5355-001	FISCO DE CHILE	S HUANTAJAYA MZ B ST 3 I 2 6703	W U	213.937.281	213.937.281	EXENTO	EXENTO
5355-002	FISCO DE CHILE	S HUANTAJAYA MZ B ST 4 I 2 6703	W U	213.937.281	213.937.281	EXENTO	EXENTO
5355-003	EMP PORTUARIA IQUIQUE	S HUANTAJAYA MZ B ST 5 I 2 6703	W U	213.937.281		1.329.085	1.329.085
5355-004	EMP PORTUARIA IQUIQUE	S HUANTAJAYA MZ B ST 6 I 2 6703	W U	158.955.400		987.511	987.511
5355-005	EMP PORTUARIA IQUIQUE	S HUANTAJAYA MZ B ST 7 I 2 6703	W U	213.937.281		1.329.085	1.329.085
5355-006	EMP PORTUARIA IQUIQUE	S HUANTAJAYA MZ B ST 8 I 2 6703	W U	213.937.281		1.329.085	1.329.085
5355-007	EMP PORTUARIA IQUIQUE	S HUANTAJAYA MZ B ST 9 I 2 6703	W U	213.937.281		1.329.085	1.329.085
5355-008	EMP PORTUARIA IQUIQUE	S HUANTAJAYA MZ B ST 10 I 2 6703	W U	158.955.400		987.511	987.511
5356-004	FISCO DE CHILE	S HUANTAJAYA MZ C ST 14 I 2 6703	W U	213.937.281	213.937.281	EXENTO	EXENTO
5356-006	FISCO DE CHILE	S HUANTAJAYA MZ C ST 16 I 2 6703	W U	213.937.281	213.937.281	EXENTO	EXENTO
5356-007	FISCO DE CHILE	S HUANTAJAYA MZ C ST 17 I 2 6703	W U	213.937.281	213.937.281	EXENTO	EXENTO
5356-008	FISCO DE CHILE	S HUANTAJAYA MZ C ST 18 I 2 6703	W U	213.937.281	213.937.281	EXENTO	EXENTO
5357-002	FISCO DE CHILE	S HUANTAJAYA MZ D ST 20 I 2 6703	W U	94.315.250	94.315.250	EXENTO	EXENTO
5357-004	FISCO DE CHILE	S HUANTAJAYA MZ D ST 22 I 2 6703	W U	94.315.250	94.315.250	EXENTO	EXENTO
5357-005	FISCO DE CHILE	S HUANTAJAYA MZ D ST 23 I 2 6703	W U	94.315.250	94.315.250	EXENTO	EXENTO
5357-011	EMPRESA PORTUARIA IQUI	RUTA A- 16 PL 1107 - 115 -CU	W U	320.671.849		1.992.174	1.992.174
5359-001	EMP PORTUARIA IQUIQUE	S HUANTAJAYA MZ F ST 28 I 2 6703	W U	200.929.894		1.248.278	1.248.278
5359-005	FISCO DE CHILE	S HUANTAJAYA MZ F ST 32 I 2 6703	W U	315.367.085	315.367.085	EXENTO	EXENTO
5359-006	FISCO DE CHILE	S HUANTAJAYA MZ F ST 33 I 2 6703	W U	216.697.072	216.697.072	EXENTO	EXENTO
5360-002	FISCO DE CHILE	S HUANTAJAYA MZ G ST 35 I 2 6703	W U	279.402.089	279.402.089	EXENTO	EXENTO
5360-003	FISCO DE CHILE	S HUANTAJAYA MZ G ST 36 I 2 6703	W U	279.402.089	279.402.089	EXENTO	EXENTO
5360-004	FISCO DE CHILE	S HUANTAJAYA MZ G ST 37 I 2 6703	W U	279.402.089	279.402.089	EXENTO	EXENTO
5361-001	FISCO DE CHILE	S HUANTAJAYA MZCST 2 I 28177 CU	W U	242.497.908	242.497.908	EXENTO	EXENTO
5361-002	FISCO DE CHILE	S HUANTAJAYA MZCST 1 I 28178 CU	W U	336.181.043	336.181.043	EXENTO	EXENTO
5362-001	FISCO DE CHILE	S HUANTAJAYA MZ I ST 41 I 2 6703	W U	226.388.430	226.388.430	EXENTO	EXENTO
5362-002	FISCO DE CHILE	S HUANTAJAYA MZ I ST 42 I 2 6703	W U	211.477.002	211.477.002	EXENTO	EXENTO
5362-003	FISCO DE CHILE	S HUANTAJAYA MZ I ST 43 I 2 6703	W U	213.766.131	213.766.131	EXENTO	EXENTO
5362-005	FISCO DE CHILE	HUANTAJAYA PLANO 01107 - 3244 -CU	W U	302.036.653	302.036.653	EXENTO	EXENTO
5362-007	SOCIEDAD IMPORTADORA Y	HUANTAJAYA CAM VECINAL 01107 2369 CU	W U	213.937.281		1.329.085	1.329.085
5362-008	FISCO DE CHILE	CALLE VECINAL SN 01107 - 2414 -CU	W U	213.937.281	213.937.281	EXENTO	EXENTO
5362-009	FISCO DE CHILE	S HUANTAJAYA MZ I ST 49 I 2 6703	W U	213.937.281	213.937.281	EXENTO	EXENTO
5362-010	FISCO DE CHILE	S HUANTAJAYA MZ I ST 50 I 2 6703	W U	212.461.113	212.461.113	EXENTO	EXENTO

NOTAS

El monto señalado en la última columna, indica el valor de la cuota trimestral sin el incremento gradual de contribuciones.



SITIOS NO EDIFICADOS, PROPIEDADES ABANDONADAS O POZOS LASTREROS 2025

COMUNA: 01211 ALTO HOSPICIO

MONTOS EXPRESADOS EN PESOS DEL 1 DE ENERO DE 2025

ROL	NOMBRE DEL PROPIETARIO (NO ACREDITA DOMINIO)	DIRECCIÓN DE LA PROPIEDAD	D UB	AVALÚO TOTAL	AVALÚO EXENTO	CONTRIBUCIÓN SEM.1 DE 2025 (VALOR TRIMES.)	TOTAL TRIMESTRAL SIN INCREMENTO GRADUAL (VALOR TRIMES.)
5362-011	FISCO DE CHILE	S HUANTAJAYA MZ I ST 51 I 2 6703	W U	203.026.479	203.026.479	EXENTO	EXENTO
5362-012	FISCO DE CHILE	S HUANTAJAYA MZ I ST 52 I 2 6703	W U	137.668.640	137.668.640	EXENTO	EXENTO
5362-014	PEDRO TOMAS ROMERO CON	HUANTAJAYA 01107 - 2417 -CU	W U	216.055.260		1.342.244	1.342.244
5362-015	SECRETARIA REG MINIST	CAM VECINAL RUTA A- 616 PL 01107 - 3206	W U	107.952.752		670.657	670.657
5363-001	FISCO DE CHILE	S HUANTAJAYA MZ J ST 53 I 2 6703	W U	322.292.876	322.292.876	EXENTO	EXENTO
5363-002	FISCO DE CHILE	S HUANTAJAYA MZ J ST 54 I 2 6703	W U	223.307.734	223.307.734	EXENTO	EXENTO
5363-003	FISCO DE CHILE	S HUANTAJAYA MZ J ST 55 I 2 6703	W U	222.623.134	222.623.134	EXENTO	EXENTO
5363-004	FISCO DE CHILE	S HUANTAJAYA MZ J ST 56 I 2 6703	W U	232.121.950	232.121.950	EXENTO	EXENTO
5363-005	FISCO DE CHILE	S HUANTAJAYA MZ J ST 57 I 2 6703	W U	233.213.030	233.213.030	EXENTO	EXENTO
5363-006	FISCO DE CHILE	S HUANTAJAYA MZ J ST 58 I 2 6703	W U	238.411.706	238.411.706	EXENTO	EXENTO
5364-001	FISCO DE CHILE	S HUANTAJAYA MZ K ST 59 I 2 6703	W U	68.725.212	68.725.212	EXENTO	EXENTO
5364-002	SOC DE INV ALTO MOLLE	HUANTAJAYA 01107 - 1195 -CU RUTA 618	W U	1.663.403.220		5.218.928	5.218.928
5364-006	FISCO DE CHILE	S HUANTAJAYA MZ K ST 64 I 2 6703	W U	106.968.640	106.968.640	EXENTO	EXENTO
5364-007	FISCO DE CHILE	S HUANTAJAYA MZ K ST 65 I 2 6703	W U	106.968.640	106.968.640	EXENTO	EXENTO
5364-009	FISCO DE CHILE	S HUANTAJAYA MZ K ST 67 I 2 6703	W U	158.313.588	158.313.588	EXENTO	EXENTO
5364-010	FISCO DE CHILE	S HUANTAJAYA MZ K ST 68 I 2 6703	W U	492.216.840	492.216.840	EXENTO	EXENTO
5369-004	HERNANDEZ VERGARA MARG	HUANTAJAYA KM 1,3 LT 3	W U	171.149.825		1.063.269	1.063.269
5370-097	SERVICIO DE VIVIENDA Y	CERRO SANTA ROSA 3515	W U	854.026.157	854.026.157	EXENTO	EXENTO
5372-001	SERVIU	AV MIRADOR S/N LOTE A 3	W U	1.115.054.921	1.115.054.921	EXENTO	EXENTO
5375-005	BANCO DEL ESTADO DE CH	CALLE CHACA ESQ LOS KIWIS MZ D LOTE 1 -A	W U	218.537.652		1.357.667	1.357.667
5377-003	MUNICIPALIDAD DE ALTO	AV LOS KIWIS MZ E ST 3 470 1	W U	247.945.578	247.945.578	EXENTO	EXENTO
5378-002	SERVIU	AV LOS ALAMOS MZ B LT 2 SVU 470 1	W U	855.954.452	855.954.452	EXENTO	EXENTO
5394-001	SECRETARIA REG MINIST	RUTA A- 616 PL 01107 - 4 -CU SITIO 1	W U	107.888.571		670.259	670.259
5394-004	FISCO AGPIA	RUTA A- 616 PL 1107 - 4 -CU LOTE 4	W U	107.032.822		664.942	664.942
5394-005	FISCO AGPIA	RUTA A- 616 PL 1107 - 4 -CU LOTE 5	W U	107.011.428		664.808	664.808
5394-006	FISCO AGPIA	RUTA A- 616 PL 1107 - 4 -CU LOTE 6	W U	107.011.428		664.808	664.808
5394-007	FISCO AGPIA	RUTA A- 616 PL 1107 - 4 -CU LOTE 7	W U	106.990.034		664.677	664.677
5394-008	FISCO AGPIA	RUTA A- 616 PL 1107 - 4 -CU LOTE 8	W U	106.990.034		664.677	664.677
5394-009	FISCO AGPIA	RUTA A- 616 PL 1107 - 4 -CU LOTE 9	W U	106.968.640		664.544	664.544
5394-010	FISCO AGPIA	RUTA A- 616 PL 1107 - 4 -CU LOTE 10	W U	106.968.640		664.544	664.544
5394-016	BERMUDEZ Y CASTILLO SE	RUTA A- 616 KM 6,9 PL 01107 - 3194 -CR	W U	48.035.580		298.422	298.422
5400-003	FISCO SERVIU	AV LA PAMPA S/N° R P EQ 2	W U	246.355.209	246.355.209	EXENTO	EXENTO
5400-004	MUNICIPALIDAD DE ALTO	AV LA PAMPA S/N° R P EQ 3	W U	335.888.169	335.888.169	EXENTO	EXENTO
5409-020	SERVIU	PASAJE 2 S/N	W U	13.811.430	13.811.430	EXENTO	EXENTO
5409-021	SERVIU	AV SANTA ROSA S/N	W U	121.389.388	121.389.388	EXENTO	EXENTO

NOTAS

El MONTO SEÑALADO EN LA ÚLTIMA COLUMNA, INDICA EL VALOR DE LA CUOTA TRIMESTRAL SIN EL INCREMENTO GRADUAL DE CONTRIBUCIONES.

SITIOS NO EDIFICADOS, PROPIEDADES ABANDONADAS O POZOS LASTREROS 2025


COMUNA: 01211 ALTO HOSPICIO

MONTOS EXPRESADOS EN PESOS DEL 1 DE ENERO DE 2025

ROL	NOMBRE DEL PROPIETARIO (NO ACREDITA DOMINIO)	DIRECCIÓN DE LA PROPIEDAD	D UB	AVALÚO TOTAL	AVALÚO EXENTO	CONTRIBUCIÓN SEM.1 DE 2025 (VALOR TRIMES.)	TOTAL TRIMESTRAL SIN INCREMENTO GRADUAL (VALOR TRIMES.)
5410-062	SERVIU	AV SANTA ROSA S/N	W U	29.076.695	29.076.695	EXENTO	EXENTO
5410-063	SERVIU	AV LA PAMPA S/N	W U	21.516.755	21.516.755	EXENTO	EXENTO
5415-017	GARCIA CHALLAPA MARIA	AV LA PAMPA 2901 LOTE A	W U	18.318.318		113.803	113.803
5416-045	SERVIU	EL MIRADOR S/N	W U	52.599.742	52.599.742	EXENTO	EXENTO
5416-046	SERVIU	EL MIRADOR S/N	W U	25.587.492	25.587.492	EXENTO	EXENTO
5416-047	SERVIU	AV LA PAMPA S/N	W U	54.732.518	54.732.518	EXENTO	EXENTO
5428-001	MUNICIPALIDAD DE ALTO	MZ M EQUIPAMIENTO	W U	49.880.964	49.880.964	EXENTO	EXENTO
5460-002	SERVIU I REGION	MANZANA L SITIO 2 (A.ESPARCIMIENTO)	W U	479.208.411	479.208.411	EXENTO	EXENTO
5465-002	MUNICIPALIDAD DE ALTO	AV LA PAMPA 3539 LOTE A	W U	125.878.926	125.878.926	EXENTO	EXENTO
5467-001	SERVIU I REGION	PJE 1 3205	W U	26.148.796	26.148.796	EXENTO	EXENTO
5468-002	SERVIU MULTICANCHA	PASAJE 1 ST 2 3291	W U	81.789.297	81.789.297	EXENTO	EXENTO
5468-003	MUNICIPALIDAD DE ALTO	PASAJE 1 ST 3 2706	W U	190.227.858	190.227.858	EXENTO	EXENTO
5489-001	MUNICIPALIDAD DE ALTO	SALIT TORDOYA ESQ SALIT LIMENA (PLAZA)	V U	26.820.696	26.820.696	EXENTO	EXENTO
5499-003	SERVIU REGION DE TARAP	PEREZ OPAZO ST A 2 SVU- 1355 -I V.MANSA	W U	726.556.833	726.556.833	EXENTO	EXENTO
5525-010	SOC EDUCACIONAL DEL NO	AV AMERICAS MZ X PLANO I 2 - 9408 -CU	W U	557.226.365		3.461.769	3.461.769
5527-003	I MUNICIPALIDAD DE ALT	CALLE SUECIA SVU 1189 -ILLT B	W U	49.298.039	49.298.039	EXENTO	EXENTO
5538-001	MUNICIPALIDAD DE ALTO	AVDA LA PAMPA S/N	W U	158.372.060	158.372.060	EXENTO	EXENTO
5552-001	SERVIU EQUIPAMIENTO P-	SALIT PORVENIR S/N	W U	124.042.953	124.042.953	EXENTO	EXENTO
5554-001	MUNICIPALIDAD DE ALTO	STA LAURA LT 40	W U	101.846.752	101.846.752	EXENTO	EXENTO
5566-001	SERVIU REGION TARAPACA	AV LA PAMPA 3387 EQUIPAMIENTO EQ- 2	W U	273.363.719	273.363.719	EXENTO	EXENTO
5566-002	INVERSIONES LMC S.A.	EQUIPAMIENTO MZ EQ- 3 ALTO HOSPICIO	W U	422.868.360		2.627.070	2.627.070
5571-037	MUNIC ALTO HOSPICIO	CALLE 3 RECREAC Y DEP	W U	11.110.275	11.110.275	EXENTO	EXENTO
5572-037	MAHO COMITE DE VIVIEND	RIO HUASCO MZ B 2 MULTICANCHA	D U	94.692.062	94.692.062	EXENTO	EXENTO
5576-037	MAHO COMITE DE VIVIEND	RIO ACONCAGUA MZ B 6 JUEGOS INFANTILES	D U	11.110.275	11.110.275	EXENTO	EXENTO
5597-009	MUNIC ALTO HOSPICIO	GABRIELA MISTRAL MULTICANCHA	W U	94.692.062	94.692.062	EXENTO	EXENTO
5597-010	MUNIC ALTO HOSPICIO	GABRIELA MISTRAL SEDE SOCIAL	W U	94.692.062	94.692.062	EXENTO	EXENTO
5960-002	CAPUMA CHOQUE MARIBEL	AV LAS PARCELAS 4 LOTE B	W U	17.854.406		110.922	110.922
5960-005	REYESCARDENAS CLAUDIO	AVENIDA LAS PARCELAS 2664	W U	44.970.786		279.381	279.381
5960-009	MORENO CERDA LUIS OCTA	AV LAS PARCELAS 4 ST 9	W U	11.159.004		69.326	69.326
5960-016	REYES CARDENAS CLAUDIO	AVENIDA LAS PARCELAS 2660	W U	36.729.064		228.180	228.180
5960-027	GOMEZ GUERRERO NELLY A	AV LAS PARCELAS PARCELA 3 LT 1	W U	32.090.107		199.360	199.360
5960-028	INMOBILIARIA DEL ALTO	AV LAS PARCELAS PARCELA 3 LT 2	W U	425.530.014		2.643.606	2.643.606
5960-034	INVERSIONES LMC S.A.	AV LAS PARCELAS N 5 A HOSPICIO	W U	252.724.868		1.570.054	1.570.054
5960-039	GOMEZ GUERRERO CARLOS	AV LAS PARCELAS PARCELA 3 LOTE 4	W U	7.970.717		49.518	49.518
5960-040	GOMEZ ARAVIRE CARLOS A	AV LAS PARCELAS PARCELA 3 LOTE 5	W U	7.970.717		49.518	49.518

NOTAS

El monto señalado en la última columna, indica el valor de la cuota trimestral sin el incremento gradual de contribuciones.



=====

SITIOS NO EDIFICADOS, PROPIEDADES ABANDONADAS O POZOS LASTREROS 2025

=====

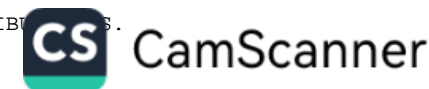
COMUNA: 01211 ALTO HOSPICIO

MONTOS EXPRESADOS EN PESOS DEL 1 DE ENERO DE 2025

ROL	NOMBRE DEL PROPIETARIO (NO ACREDITA DOMINIO)	DIRECCIÓN DE LA PROPIEDAD	D UB	AVALÚO TOTAL	AVALÚO EXENTO	CONTRIBUCIÓN TOTAL TRIMESTRAL SEM.1 DE 2025 (VALOR TRIMES.)	SIN INCREMENTO GRADUAL (VALOR TRIMES.)
5960-041	QUIDEL LEVIPAN ANA MAR	AV LAS PARCELAS PARCELA 3 LOTE 6	W U	7.970.717		49.518	49.518
5960-044	MAMANI GOMEZ RENE GERA	AV LAS PARCELAS 2614 LOTE 9	W U	7.970.717		49.518	49.518
5960-046	QUIDEL LEVIPAN LUISA A	AV LAS PARCELAS 2614 LOTE 11	W U	7.970.717		49.518	49.518
5960-047	GOMEZ MANCILLA TAMARA	AV LAS PARCELAS PARCELA 3 LOTE 12	W U	7.970.717		49.518	49.518
5960-054	TRANSPORTES RAIMUNDA L	AV LAS PARCELAS PLANO 01107 - 2610 -CU	W U	121.945.594		757.588	757.588
5965-003	COM. E INDUST. NAPISA	LAS PARCELAS PJE 1 LOTE 1	W U	25.731.103		159.854	159.854
5965-004	COM. E INDUST. NAPISA	LAS PARCELAS PJE 1 LOTE 2	W U	25.731.103		159.854	159.854
5965-007	CORTES NAVARRO ABEL MA	AV LAS PARCELAS PASAJE UNO LOTE 5	W U	25.731.103		159.854	159.854
5965-010	QUINONES TAPIA HECTOR	LAS PARCELAS PJE UNO 3756	W U	25.064.926		155.717	155.717
5965-011	CAPUMA RAFAEL MIGUEL Y	PJE UNO LT 2 PI 2 7690 SU	W U	25.731.103		159.854	159.854
5965-017	CLAUDIO ISLA CUEVAS Y	AV LAS PARCELAS PASAJE UNO LOTE 13	W U	25.731.103		159.854	159.854
5965-020	CLAUDIO ISLA CUEVAS Y	AV LAS PARCELAS PASAJE UNO LOTE 16	W U	25.731.103		159.854	159.854
5965-034	LIZAMA GAMBONI JOSE MI	AV LAS PARCELAS 2988	W U	20.818.045		65.317	65.317
5965-038	GARCIA ALVAREZ JAVIER	AV LAS PARCELAS LT 11 ST 2 ST 1 -B	W U	16.654.436		103.467	103.467
5965-039	GARCIA ALVAREZ JAVIER	LAS PARCELAS LT 11 ST 2 LT 2	W U	13.323.549		82.773	82.773
5965-040	JAVIER GARCIA ALVAREZ	LAS PARCELAS LT 11 ST 2 LT 3	W U	13.323.549		82.773	82.773
5965-041	JAVIER GARCIA ALVAREZ	LAS PARCELAS LT 11 ST 2 LT 4	W U	13.323.549		82.773	82.773
5965-042	JAVIER GARCIA ALVAREZ	LAS PARCELAS LT 11 ST 2 LT 5	W U	13.323.549		82.773	82.773
5965-043	JAVIER GARCIA ALVAREZ	LAS PARCELAS LT 11 ST 2 LT 6	W U	13.323.549		82.773	82.773
5965-044	JAVIER GARCIA ALVAREZ	LAS PARCELAS LT 11 ST 2 LT 7	W U	13.323.549		82.773	82.773
5965-045	JAVIER GARCIA ALVAREZ	LAS PARCELAS LT 11 ST 2 LT 8	W U	13.323.549		82.773	82.773
5965-046	JAVIER GARCIA ALVAREZ	LAS PARCELAS LT 11 ST 2 LT 9	W U	13.323.549		82.773	82.773
5965-047	JAVIER GARCIA ALVAREZ	LAS PARCELAS LT 11 ST 2 LT 10	W U	13.323.549		82.773	82.773
5965-048	JAVIER GARCIA ALVAREZ	LAS PARCELAS LT 11 ST 2 LT 11	W U	13.323.549		82.773	82.773
5965-049	JAVIER GARCIA LAVAREZ	LAS PARCELAS LT 11 ST 2 LT 12	W U	16.654.436		103.467	103.467
5965-050	GOMEZ MAMANI MARIO ADR	LAS PARCELAS LOTE 2 SITIO 13	W U	13.323.549		82.773	82.773
5965-053	CHALLAPA CASTRO JUANA	LAS PARCELAS LT 11 ST 2 ST 16	W U	13.323.549		82.773	82.773
5965-055	BRICENO BARRAZA ALADIN	LAS PARCELAS LT 11 ST 12 ST 18	W U	13.323.549		82.773	82.773
5965-057	VILCHES MAMANI OSCAR M	LAS PARCELAS LT 11 ST 2 ST 20	W U	13.323.549		82.773	82.773
5965-061	ALICIA MARISA GARCIA C	LAS PARCELAS LT 11 ST 2 ST 24	W U	13.323.549		82.773	82.773
5965-062	FLORES CASTRO ALEJANDR	LAS PARCELAS LT 11 ST 2 ST 25	W U	13.323.549		82.773	82.773
5965-069	IMPORTADORA Y EXPORTAD	MONTE OLIVOS PL 01107 - 147 -CU LOTE 1	W U	100.240.180		622.743	622.743
5965-072	IMPORTADORA Y EXPORTAD	AV LOS ALAMOS 3758 PL 01107 - 147 -CU LO	W U	82.538.293		512.771	512.771
5965-109	GARCIA ALVAREZ JAIME R	AV LAS PARCELAS LT 11 ST 2 SITIO 1 C	W U	16.654.436		103.467	103.467
5965-110	GARCIA ALVAREZ JAVIER	AV LAS PARCELAS LT 11 ST 2 SITIO 1 D	W U	16.654.436		103.467	103.467

NOTAS

EL MONTO SEÑALADO EN LA ÚLTIMA COLUMNA, INDICA EL VALOR DE LA CUOTA TRIMESTRAL SIN EL INCREMENTO GRADUAL DE CONTRIBUCIONES.



=====

SITIOS NO EDIFICADOS, PROPIEDADES ABANDONADAS O POZOS LASTREROS 2025

=====

COMUNA: 01211 ALTO HOSPICIO

MONTOS EXPRESADOS EN PESOS DEL 1 DE ENERO DE 2025

ROL	NOMBRE DEL PROPIETARIO (NO ACREDITA DOMINIO)	DIRECCIÓN DE LA PROPIEDAD	D UB	AVALÚO TOTAL	AVALÚO EXENTO	CONTRIBUCIÓN SEM.1 DE 2025 (VALOR TRIMES.)	TOTAL TRIMESTRAL SIN INCREMENTO GRADUAL (VALOR TRIMES.)
5965-111	GARCIA ALVAREZ JAVIER	AV LAS PARCELAS LT 11 ST 2 SITIO 1 E	W U	16.654.436		103.467	103.467
5965-112	GARCIA ALVAREZ JAVIER	AV LAS PARCELAS LT 11 ST 2 SITIO 1 F	W U	16.654.436		103.467	103.467
6000-016	COMUNIDAD RELIGIOSA TE	AV PARQUE ORIENTE PL I 2 9073 CU	W U	73.233.490		454.963	454.963
6000-019	CAQUES PEREIRA FREDDY	AV ORIENTE ST 12 I 2 - 8318 -CU	W U	46.724.841		290.279	290.279
6000-021	BANCO DE CHILE	AV ORIENTE I 2 - 9458 -CU PC 10 -A	W U	364.204.738		2.262.623	2.262.623
6000-025	FISCO DE CHILE	AV ORIENTE S/N PL I 2 - 8326 -CU	W U	46.390.136	46.390.136	EXENTO	EXENTO
6000-028	RAMOS FLORES RUBEN AUR	AV ORIENTE S/N PL I 2 - 8325 -CU	W U	23.429.361		145.557	145.557
6000-088	CHOQUE GARCIA GRICELDA	AV LAS PARCELAS PARC 13 LOTE B- 2 LOTE 2	W U	83.676.291		519.840	519.840
6001-023	RAMIREZ CARRION EDUARD	AVDA LAS PARCELAS PC 16 B LT 1	W U	324.101.704		2.013.483	2.013.483
6001-029	ROJAS SAZO CARLOS LEON	AV LAS PARCELAS 20 A LOTE A	W U	11.045.270		68.619	68.619
6001-030	ROJAS SAZO CARLOS LEON	AV LAS PARCELAS 20 A LOTE B	W U	11.045.270		68.619	68.619
6001-146	BARBIERI MONTENEGRO MA	AV LAS PARCELAS 20 LT G- 2	W U	10.442.801		64.877	64.877
6001-206	HUANAQUE AYAVIRE ABEL	AV. LAS PARCELAS 3274 LT 19 -A	W U	66.941.033		415.872	415.872
6001-208	MERCADO TAPIA IKE MARI	AV LAS PARCELAS 3282 LT 19 -C	W U	287.846.441		1.788.247	1.788.247
6001-229	IMPORTADORA Y EXPORTAD	AV LAS PARCELAS 20 A SITIO 4	W U	1.264.090.125		7.853.160	7.853.160
6002-018	MENESES CORTES OSCAR E	AVDA LOS AROMOS PL I- 2 - 5496 CR LT 1	W U	804.153.436		4.995.804	4.995.804
6003-001	INSTITUTO NACIONAL DE	AV LOS AROMOS S/N 01107 - 976 -CU	D U	2.260.193.333	2.260.193.333	EXENTO	EXENTO
6004-005	FUNDACION EDUCACIONAL	LOS AROMOS 2960 LT A 5	W U	182.179.542		1.131.790	1.131.790
6004-034	CORPORACION EDUCACIONA	AV PARCELAS 2951 PL 1107 - 1836 -CU	E U	45.041.921	45.041.921	EXENTO	EXENTO
6005-252	MAMANI CHOQUE ARTURO I	AV LAS PARCELAS SN PC 37 SITIO 37 -A	W U	15.516.329		96.396	96.396
6005-253	MAMANI CHOQUE ANGEL RO	AV LAS PARCELAS SN PC 37 SITIO 37 -B	W U	15.516.329		96.396	96.396
6006-138	FISCO BIENES NACIONALE	AV LOS AROMOS	W U	271.163.794	271.163.794	EXENTO	EXENTO
6006-139	SOCIEDAD INVERSIONES P	AV LAS PARCELAS S/N 01107 - 1121 -CU	W U	164.025.135		1.019.008	1.019.008
6006-147	FISCO DE CHILE	PL I 26264 CR	W U	778.565.105	778.565.105	EXENTO	EXENTO
6006-165	SERVICIO DE VIVIENDA Y	RUTA A- 616 PLANO I 2 - 4697 -CR	W U	314.843.323	314.843.323	EXENTO	EXENTO
6006-171	SECRETARIA REG MINIST	LAS PARCELAS S/N PLANO 1107 - 2982 -CU	Z U	148.897.246		925.024	925.024
6006-172	SOCIEDAD DE TRANSPORTE	RUTA A- 616 PL 01107 3479 CU	W U	49.033.726		304.623	304.623
6007-079	ILUSTRE MUNICIPALIDAD	SAL LAGUNAS EQUIP 3228	W U	34.752.466	34.752.466	EXENTO	EXENTO
6007-082	QUISBERT APAZA BLANCA	AV LA PAMPA 3240 PARC 25 LT A ST A	W U	16.918.553		105.108	105.108
6007-083	QUISBERT APAZA BLANCA	AV LA PAMPA 3248 PARC 25 LT A ST B	W U	26.108.878		162.202	162.202
6007-093	CELIA DE LAS MERCEDES	HERNAN MERINO CORREA 3855 LOTE 2	D U	328.971.860		2.043.739	2.043.739
6007-096	CELIA DE LAS MERCEDES	HERNAN MERINO CORREA 3855 LOTE 5	D U	325.212.182		2.020.382	2.020.382
6019-001	ACHA TORRES ROSMERY YO	CALLE TARAPACA LOTE 1 . 1	W U	322.474.417		2.003.373	2.003.373
6019-004	ACHA TORRES ROSMERY YO	AV LOS CONDORES 3820 LT 1 . 4	W U	31.623.123		196.459	196.459
6042-001	MUNICIPALIDAD DE ALTO	PJE HORTENSIA BUSSI MZ A LT 1 EQ- 2 CANC	D U	75.162.990	75.162.990	EXENTO	EXENTO

NOTAS

EL MONTO SEÑALADO EN LA ÚLTIMA COLUMNA, INDICA EL VALOR DE LA CUOTA TRIMESTRAL SIN EL INCREMENTO GRADUAL DE CONTRIBUCIONES.

=====

SITIOS NO EDIFICADOS, PROPIEDADES ABANDONADAS O POZOS LASTREROS 2025

=====

COMUNA: 01211 ALTO HOSPICIO


MONTOS EXPRESADOS EN PESOS DEL 1 DE ENERO DE 2025

ROL	NOMBRE DEL PROPIETARIO (NO ACREDITA DOMINIO)	DIRECCIÓN DE LA PROPIEDAD	D UB	AVALÚO TOTAL	AVALÚO EXENTO	CONTRIBUCIÓN SEM.1 DE 2025 (VALOR TRIMES.)	TOTAL TRIMESTRAL SIN INCREMENTO GRADUAL (VALOR TRIMES.)
6193-029	SERVIU REGION DE TARAPACA	CONTINENTAL LOTE A SVU 1507 -I	W U	278.494.782	278.494.782	EXENTO	EXENTO
6219-004	SERVIU REGION TARAPACA	AV NACIONES UNIDAS LOTE C SVU 1129 -I	W U	317.851.608	317.851.608	EXENTO	EXENTO
6227-033	GILIA DELCARMEN ORELLA	CALLE VENEZUELA 3078 LOTE A	W U	7.096.115		44.086	44.086
6227-034	GILIA DELCARMEN ORELLA	CALLE VENEZUELA 3078 LOTE B	W U	7.096.115		44.086	44.086
6236-019	GARCIA MAMANI CLEMENTE	CALLE FRANCIA MZ 41 ST 6 3110	W U	16.409.765		101.946	101.946
6239-001	NORTMIX S.A	PJE. CHIPRE MZ 77 ST 12	W U	16.188.012		100.568	100.568
6239-002	RICARDO ALEXANDER ROJA	PJE. CHIPRE MZ 77 ST 13	W U	16.409.765		101.946	101.946
6251-001	SERVIU REGION TARAPACA	EQUIPAM EQ- 5 SV 829 -I	W U	249.466.129	249.466.129	EXENTO	EXENTO
6275-034	YESENIA ROMERO ALIAGA	CALLE MEXICO 4314 LOTE B	W U	7.983.129		49.595	49.595
6286-004	SERVIU REGION DE TARAPACA	SUIZA C/PORTUGAL SECTOR G SITIO 2	W U	219.236.680	219.236.680	EXENTO	EXENTO
6296-001	SERAFIN RODRIGUEZ AMAR	AV GLADYS MARIN MZ 104 ST 9	W U	16.188.012		100.568	100.568
6303-034	SANTANDER HUILLCA ERIK	PJE AFGANISTAN MZ 97 ST 7 LOTE B	W U	6.874.361		42.708	42.708
6304-013	YANEZ ROJAS TAMARA ALE	PJE AFGANISTAN MZ 98 ST 21	W U	16.188.012		100.568	100.568
6313-001	ILUSTRE MUNICIPALIDAD	CALLE GRECIA EQ- 2 SECTOR H SVU 829 -I	W U	372.200.085	372.200.085	EXENTO	EXENTO
6320-003	SERVICIO DE VIVIENDA Y	PJ NORUEGA SEC H ST 3 SVU- 829 I	W U	70.783.744	70.783.744	EXENTO	EXENTO
6320-006	MUNICIPALIDAD DE ALTO	PJE BELGICA SECTOR H RES PROP 6 SVU 829	W U	74.509.204	74.509.204	EXENTO	EXENTO
6320-007	MUNICIPALIDAD DE ALTO	PJE BELGICA SECTOR H RES PROP 7 SVU 829	W U	74.509.204	74.509.204	EXENTO	EXENTO
6320-008	MUNICIPALIDAD DE ALTO	PJ BELGICA SECTOR H RES PROP 8 SVU 829 -	W U	100.770.372	100.770.372	EXENTO	EXENTO
6320-009	SERVICIO DE VIVIENDA Y	U. EUROPEA SEC H ST 9 SVU- 829 I	W U	103.071.065	103.071.065	EXENTO	EXENTO
6326-004	SECRETARIA REG MINIST	AV LAS AMERICAS 1107 - 3754 -CU LT A 1	W U	647.298.710	647.298.710	EXENTO	EXENTO
6413-001	FISCO SERVIU REGION DE	PASAJE 1 EQUIPAMIENTO	W U	186.572.378	186.572.378	EXENTO	EXENTO
6416-001	SOCIEDAD INMOBILIARIA	ROTONDA PLI 2 9870 CULOTE A	W U	1.288.018.578		8.001.815	8.001.815
6416-002	BANCO INTERNACIONAL	ROT AUTOCONS PL I 2 9870 CULOTE B	W U	1.669.510.565		10.371.835	10.371.835
6419-001	I MUNICIPALIDAD DE ALT	LOTE EQUIPAMIENTO 2 SECTOR E	W U	511.699.088	511.699.088	EXENTO	EXENTO
6447-011	DAVID ILBERTO CHALLAPA	AV VIOLETA PARRA 3963 MZ 6 ST 11	W U	19.576.037		121.618	121.618
6460-013	ELENA LUZMIRA PEREIRA	ALFONSINA STORNI 4005 MZ II	W U	20.898.742		129.834	129.834
6465-005	JONATHAN MARCELO GARCI	AMANDA BRIEBA 3989 MZ VII ST 5 SECTOR C	W U	19.840.578		123.260	123.260
6495-001	I MUNICIPALIDAD DE ALT	AUTOCONSTRUCC. I 2 - 7431 -CR	W U	17.418.969.295	17.418.969.295	EXENTO	EXENTO
6500-022	INES DE LOURDES SALINA	AV SANTA ROSA 4195 LOTE 3 -B	W U	167.352.582		1.039.678	1.039.678
6500-372	CASTRO MAMANI VENANCIA	STA ROSA MOLLE ST 2 LT 1 -A	W U	155.704.842		967.318	967.318
6500-379	JAMET CASTRO SAMUEL	AV STA ROSA DE MOLLE LOTE 1 B 3	W U	20.015.369		124.347	124.347
6500-383	RIO QUIAPO SPA	AV. SANTA ROSA 4009 LT 1 A	W U	167.352.582		1.015.517*	1.039.678
6500-384	RIO QUIAPO SPA	AV. SANTA ROSA 4009 LT 2 A	W U	167.352.582		1.015.517*	1.039.678
6501-011	LUCIA PATRICIA CACERES	RUTA A- 16 LOTE 4 ALTO MOLLE	W U	346.553.726		2.152.966	2.152.966
6501-014	FUNDACION EDUCACIONAL	RUTA A 16 LOTE 5 LT 5 B	E U	72.034.000	72.034.000	EXENTO	EXENTO

NOTAS

EL MONTO SEÑALADO EN LA ÚLTIMA COLUMNA, INDICA EL VALOR DE LA CUOTA TRIMESTRAL SIN EL INCREMENTO GRADUAL DE CONTRIBUCIONES.

(*) PROPIEDAD ACOGIDA A INCREMENTO GRADUAL DE CONTRIBUCIONES, ARTÍCULO 3RO., LEY NRO. 17.235.



=====

SITIOS NO EDIFICADOS, PROPIEDADES ABANDONADAS O POZOS LASTREROS 2025

=====


COMUNA: 01211 ALTO HOSPICIO

MONTOS EXPRESADOS EN PESOS DEL 1 DE ENERO DE 2025

ROL	NOMBRE DEL PROPIETARIO (NO ACREDITA DOMINIO)	DIRECCIÓN DE LA PROPIEDAD	D UB	AVALÚO TOTAL	AVALÚO EXENTO	CONTRIBUCIÓN SEM.1 DE 2025 (VALOR TRIMES.)	TOTAL TRIMESTRAL SIN INCREMENTO GRADUAL (VALOR TRIMES.)
6501-021	SOCIEDAD INMOBILIARIA	AV SANTA ROSA 3120 LT 4 - 1 B.	ALTO MOLL W U	13.722.912		85.254	85.254
6502-004	INMOBILIARIA SARDEGNA	AV STA ROSA DE MOLLES ST 31 LOTE B	W U	724.613.425		4.501.663	4.501.663
6502-006	RIO QUIAPO SPA	AV STA ROSA LOTE C-E- 4 ALTO MOLLE	W U	661.912.932		4.112.136	4.112.136
6502-021	FISCO	LOS CONQUISTADORES PL I 2 - 7128 -CR ST	W U	175.452.447	175.452.447	EXENTO	EXENTO
6502-022	FISCO	LOS CONQUISTADORES PL I 2 - 7128 -CR ST	W U	184.355.604	184.355.604	EXENTO	EXENTO
6502-024	ALEJANDRO IGNACIO ARAY	PJE LOS CONQUISTADORES PL 01107 - 3232 -	W U	356.795.704		2.216.594	2.216.594
6502-027	SOC DE TRANSPORTES HER	AV LOS AROMOS S/N ST 3 A- 2	W U	53.084.239		329.786	329.786
6502-028	FISCO	AV STA ROSA PL I 2 5165 CR LT 2	W U	334.705.164	334.705.164	EXENTO	EXENTO
6502-034	FISCO	AV SANTA ROSA I 2 - 10385 -CU	W U	363.422.867	363.422.867	EXENTO	EXENTO
6502-045	JUAN PABLO GAZMURI BER	AV SANTA ROSA 3948 - 3954	W U	616.861.617		3.832.254	3.832.254
6502-076	COM INDIGENA MAUQUE PU	AV RICARDO LAGOS 4074 LT 3 -C	W U	83.676.291		519.840	519.840
6503-003	FISCO OBISPADO	AV STA ROSA PL I 2 9250 CU	W U	165.879.879	165.879.879	EXENTO	EXENTO
6503-004	GAJARDO CASTRO OSCAR F	STA ROSA ESQ STA PAULA PL 01107 4314 CU.	W U	401.646.196		2.495.227	2.495.227
6503-005	GAJARDO CASTRO OSCAR F	LOTE 3 PI 24792 CR	W U	334.705.164		2.079.357	2.079.357
6503-006	GAJARDO CASTRO OSCAR F	LOTE 3 PI 24792 CR	W U	334.705.164		2.079.357	2.079.357
6503-615	PEREZ MOSCOSO RAFAEL J	PJE SANTA TERESA 3946 LOTE C	W U	13.388.207		83.175	83.175
6504-009	CONSTRUCTORA MAGA LIM	AV RICARDO LAGOS 4070	W U	11.329.026		70.382	70.382
6504-015	MOLINA MOLINA DANIEL E	AV RICARDO LAGOS 4078	W U	11.329.026		70.382	70.382
6504-036	OLIVARES CARVAJAL JULI	SANTA ROSA ST 1 LOTE 12	V U	14.384.987		89.367	89.367
6505-011	GARCIA VILCA XIMENA IN	CAM PUBLICO I 2 - 6037 -CR LT 4 B	W U	169.562.728		1.053.410	1.053.410
6505-018	JORGE RAUL GONZALEZ GO	AV LOS AROMOS PL 01107 - 793 -CU	W U	173.632.234		1.078.690	1.078.690
6505-021	CIA HIJAS DE LA CARIDA	CAMINO VECINAL PL 01107 - 2353 -CU	W U	316.765.536		1.967.906	1.967.906
6506-001	EMPRESA DE TRANSMISION	CALLE PROYECTADA S/N PLANO 01107 - 1749	W U	321.802.107		1.999.197	1.999.197
6507-002	GARCIA CHOQUE FELINO A	CAM VECINAL PI 2 7141 CR LT 1	W U	2.546.794.906	2.546.794.906	EXENTO	EXENTO
6507-003	COMUNIDAD INDIGENA AYM	CAM VECINAL PI 2 7141 CR LT 2	W U	1.291.285.389	1.291.285.389	EXENTO	EXENTO
6507-004	COM IND AYMARA DE CENT	CAM VECINAL PI 2 7141 CR LT 3	W U	3.307.032.191	3.307.032.191	EXENTO	EXENTO
6507-007	JUAN ALFONSO GARCIA CH	LAS PARCELAS I 2 - 7975 -CR LT 3	W U	218.608.468	218.608.468	EXENTO	EXENTO
6507-009	GARCIA CHAMACA JUAN AL	AV LAS PARCELAS LOTE 2 SITIO 01	W U	119.240.982	119.240.982	EXENTO	EXENTO
6507-012	SEGUNDO MARIANO GARCIA	AV LAS PARCELAS SITIO SUBD PROPUESTA 01	W U	63.315.841	63.315.841	EXENTO	EXENTO
6507-013	SEGUNDO MARIANO GARCIA	AV LAS PARCELAS SITIO SUBD PROPUESTA 02	W U	74.533.067	74.533.067	EXENTO	EXENTO
6507-014	SEGUNDO MARIANO GARCIA	AV LAS PARCELAS SITIO SUBD PROPUESTA 03	W U	74.533.067	74.533.067	EXENTO	EXENTO
6507-015	SEGUNDO MARIANO GARCIA	AV LAS PARCELAS SITIO SUBD PROPUESTA 04	W U	74.533.067	74.533.067	EXENTO	EXENTO
6507-016	SEGUNDO MARIANO GARCIA	AV LAS PARCELAS SITIO SUBD PROPUESTA 05	W U	85.675.761	85.675.761	EXENTO	EXENTO
6507-018	AGUAS DEL ALTIPLANO S.	AV LAS PARCELAS PLANO 01107 - 4235 -CU	W U	27.949.900		173.639	173.639
6507-181	SERVICIO DE VIVIENDA Y	AV LAS PARCELAS LOTE 3	W U	316.702.183	316.702.183	EXENTO	EXENTO

NOTAS

EL MONTO SEÑALADO EN LA ÚLTIMA COLUMNA, INDICA EL VALOR DE LA CUOTA TRIMESTRAL SIN EL INCREMENTO GRADUAL DE CONTRIBUCIONES.



=====

SITIOS NO EDIFICADOS, PROPIEDADES ABANDONADAS O POZOS LASTREROS 2025

=====


COMUNA: 01211 ALTO HOSPICIO

MONTOS EXPRESADOS EN PESOS DEL 1 DE ENERO DE 2025

ROL	NOMBRE DEL PROPIETARIO (NO ACREDITA DOMINIO)	DIRECCIÓN DE LA PROPIEDAD	D UB	AVALÚO TOTAL	AVALÚO EXENTO	CONTRIBUCIÓN SEM.1 DE 2025 (VALOR TRIMES.)	TOTAL TRIMESTRAL SIN INCREMENTO GRADUAL (VALOR TRIMES.)
6507-182	SERVICIO DE VIVIENDA Y	AV LAS PARCELAS LOTE 4	W U	316.702.183	316.702.183	EXENTO	EXENTO
6507-183	SERVICIO DE VIVIENDA Y	AV LAS PARCELAS LOTE 5	W U	316.702.183	316.702.183	EXENTO	EXENTO
6516-002	FISCO ADELAIDA LARROND	SECTOR SANTA ROSA PL 01107 - 5 -CU	W U	93.166.334		578.797	578.797
6516-008	ABIGAIL PAOLA GUZMAN C	CAM VECINAL S/N 01107 - 2498 -CU	W U	78.483.320		487.577	487.577
6518-002	SECRETARIA REG MINIST	PROLONG AV STA ROSA MOLLE PL 01107 - 254	W U	57.427.728		356.771	356.771
6518-005	POGGINI ARGOMEDO ALDO	SANTA ROSA ST 2 LOTE 2	V U	14.384.987		89.367	89.367
6521-002	SECRETARIA REG MINIST	PROLG LOS AROMOS 01107 4236 CU	W U	2.639.219.636	2.639.219.636	EXENTO	EXENTO
6530-021	GARCIA CORTES GONZALO	AV LAS PARCELAS LT A- 1	W U	30.007.573		186.424	186.424
6530-535	RIVERA CASTILLO EVA DE	SANTA PAULA 4154	W U	38.719.449		240.546	240.546
6530-537	BANCO SANTANDER-CHILE	AV LOS AROMOS PARCELA 17 LOTE C	W U	604.991.394		3.758.510	3.758.510
6534-012	SECRETARIA REG MINIST	CALLE SANTA PAULA PL 01107 - 3649 -CU	W U	227.902.102	227.902.102	EXENTO	EXENTO
6600-017	IGLESIA EVANGELICA TIE	PJE SAN JUAN SITIO B- 7 VILLA SCIARAFFIA	W U	28.107.951		174.621	174.621
6601-004	FISCO OMAR VARGAS RIOS	JERICO I 2 - 8556 -CU EL BORO	W U	83.951.783		521.551	521.551
6601-008	SERVIU	EL BORO PL I 2 - 7879 -CU	W U	1.355.305.441	1.355.305.441	EXENTO	EXENTO
6601-009	SERVIU	EL BORO I 2 - 7778 -CU	W U	2.576.150.006	2.576.150.006	EXENTO	EXENTO
6601-013	SOCIEDAD INMOBILIARIA	RUTA A- 616 LOTE 4 EL BORO	W U	43.131.824		267.958	267.958
6601-014	NUNEZ CAMPOS JOAN DANI	RUTA A- 16 LOTE 5 EL BORO	W U	43.131.824		267.958	267.958
6601-016	EMPRESA DE TRANSPORTES	SECTOR EL BORO LT 7	W U	43.131.824		267.958	267.958
6601-017	SOCIEDAD DE TRANSPORTE	SECTOR EL BORO LT 8	W U	43.166.330		268.172	268.172
6601-024	PALACIOS CABRERA JUAN	SECTOR EL BORO LT 15	W U	42.786.770		265.814	265.814
6601-026	TANNER LEASING S.A.	PASAJE CALICHE SITIO 17	W U	42.786.770		265.814	265.814
6601-032	EMPRESA DE TRANSP TRAN	EL BORO JERICO LOTE 2	W U	119.009.330		739.346	739.346
6602-013	LEANDRO SEMBLER E HIJO	JERUSALEN LT 3 PLI 25122 CR ST 4	W U	76.635.116		476.096	476.096
6602-018	IMPORT EXPORT KATAI SP	JERUSALEN PL I 2 5122 CR SITIO 9	W U	99.127.117		615.828	615.828
6602-019	I V S A	PASAJE A SITIO 1 A EL BORO ALTO HOSPICIO	W U	38.317.558		238.049	238.049
6602-029	ROMAN GALVEZ ESTEBAN P	AV JERICO PARCELA 5 SITIO D	W U	17.738.537		110.201	110.201
6602-030	ROMAN GALVEZ ESTEBAN P	AV JERICO PARCELA 5 ST E	W U	17.738.537		110.201	110.201
6602-031	ROMAN GALVEZ ESTEBAN P	AV JERICO PARCELA 5 SITIO F	W U	17.738.537		110.201	110.201
6602-032	MINIST CRISTIANO UN EN	AV JERICO 2283 LOTE G	W U	17.738.537		110.201	110.201
6602-033	ALVEAR ARAYA PAMELA EL	AV JERICO PARCELA 5 SITIO H	W U	17.738.537		110.201	110.201
6602-035	JUAN OLAECHEA DIAZ CON	AV JERICO PARCELA 5 SITIO J	W U	17.738.537		110.201	110.201
6602-036	MUEBLES GRAU LIMITADA	AV JERICO PARCELA 5 SITIO K	W U	35.477.073		220.402	220.402
6602-038	JUAN OLAECHEA DIAZ CON	AV JERICO PARCELA 5 SITIO M	W U	17.738.537		110.201	110.201
6602-052	ROBLES VALENZUELA IVAN	LAS TORRES LOTE MK 1	W U	58.258.919		361.933	361.933
6603-002	FISCO BIENES NACIONALE	EL BORO ST 1 PI- 2 - 6574 -CR	W U	17.680.568	17.680.568	EXENTO	EXENTO

NOTAS

EL MONTO SEÑALADO EN LA ÚLTIMA COLUMNA, INDICA EL VALOR DE LA CUOTA TRIMESTRAL SIN EL INCREMENTO GRADUAL DE CONTRIBUCIONES.



=====

SITIOS NO EDIFICADOS, PROPIEDADES ABANDONADAS O POZOS LASTREROS 2025

=====

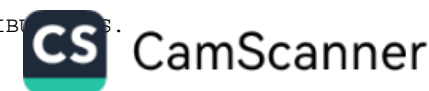
COMUNA: 01211 ALTO HOSPICIO

MONTOS EXPRESADOS EN PESOS DEL 1 DE ENERO DE 2025

ROL	NOMBRE DEL PROPIETARIO (NO ACREDITA DOMINIO)	DIRECCIÓN DE LA PROPIEDAD	D UB	AVALÚO TOTAL	AVALÚO EXENTO	CONTRIBUCIÓN TOTAL TRIMESTRAL SEM.1 DE 2025 (VALOR TRIMES.)	SIN INCREMENTO GRADUAL (VALOR TRIMES.)
6603-003	FISCO BIENES NACIONALE	EL BORO ST 2 PI- 2 - 6574 -CR	W U	16.347.279	16.347.279	EXENTO	EXENTO
6603-004	FISCO BIENES NACIONALE	EL BORO ST 3 PI- 2 - 6574 -CR	W U	15.071.959	15.071.959	EXENTO	EXENTO
6603-005	FISCO BIENES NACIONALE	EL BORO ST 4 PI- 2 - 6574 -CR	W U	13.796.640	13.796.640	EXENTO	EXENTO
6603-006	FISCO BIENES NACIONALE	EL BORO ST 5 PI- 2 - 6574 -CR	W U	12.521.320	12.521.320	EXENTO	EXENTO
6603-007	FISCO BIENES NACIONALE	EL BORO ST 6 PI- 2 - 6574 -CR	W U	11.188.031	11.188.031	EXENTO	EXENTO
6603-008	FISCO BIENES NACIONALE	EL BORO ST 7 PI- 2 - 6574 -CR	W U	9.912.712	9.912.712	EXENTO	EXENTO
6603-009	FISCO BIENES NACIONALE	EL BORO ST 8 PI- 2 - 6574 -CR	W U	8.637.392	8.637.392	EXENTO	EXENTO
6603-010	FISCO BIENES NACIONALE	EL BORO ST 9 PI- 2 - 6574 -CR	W U	59.824.084	59.824.084	EXENTO	EXENTO
6603-011	FISCO BIENES NACIONALE	EL BORO ST 10 PI- 2 - 6574 -CR	W U	13.043.042	13.043.042	EXENTO	EXENTO
6603-012	FISCO BIENES NACIONALE	EL BORO ST 11 PI- 2 - 6574 -CR	W U	13.043.042	13.043.042	EXENTO	EXENTO
6603-013	FISCO BIENES NACIONALE	EL BORO ST 12 PI- 2 - 6574 -CR	W U	13.043.042	13.043.042	EXENTO	EXENTO
6603-014	FISCO BIENES NACIONALE	EL BORO ST 13 PI- 2 - 6574 -CR	W U	13.043.042	13.043.042	EXENTO	EXENTO
6603-015	FISCO BIENES NACIONALE	EL BORO ST 14 PI- 2 - 6574 -CR	W U	13.043.042	13.043.042	EXENTO	EXENTO
6603-016	FISCO BIENES NACIONALE	EL BORO ST 15 PI- 2 - 6574 CR	W U	13.043.042	13.043.042	EXENTO	EXENTO
6603-017	FISCO BIENES NACIONALE	EL BORO ST 16 PI- 2 - 6574 -CR	W U	13.043.042	13.043.042	EXENTO	EXENTO
6603-018	FISCO BIENES NACIONALE	EL BORO ST 17 PI- 2 - 6574 -CR	W U	13.043.042	13.043.042	EXENTO	EXENTO
6603-025	ACL INGENIERIA Y CONST	JERUSALEN PARCELA 20	W U	506.852.599		3.148.823	3.148.823
6603-026	ACL INGENIERIA Y CONST	CAM ACCESO ST 21 A	W U	717.847.275		4.459.628	4.459.628
6603-066	RAIMUNDO ANTONIO CASTI	JERUSALEN 3527 EL BORO	W U	45.099.940		280.185	280.185
6603-067	RAIMUNDO ANTONIO CASTI	JERUSALEN 3521 EL BORO	W U	48.288.239		299.992	299.992
6605-004	MAMANI FLORES JAVIER N	CALLE S/NOMBRE PC 10 LOTE A	W U	34.607.537		214.999	214.999
6605-005	BARRERA SEPULVEDA MOIS	CALLE S/NOMBRE PC 10 LT B	W U	36.230.671		225.085	225.085
6605-006	BARRERA SEPULVEDA MOIS	CALLE S/NOMBRE PC 10 LT C	W U	37.274.115		231.566	231.566
6605-007	USED0 PARI DAVID	CALLE S/NOMBRE PC 10 LT D	W U	38.317.558		238.049	238.049
6605-008	USED0 PARI DAVID	CALLE S/NOMBRE PC 10 LT E	W U	39.361.001		244.530	244.530
6605-009	COMERCIALIZADORA E IMP	CALLE S/NOMBRE PC 10 LT F	W U	40.404.445		251.014	251.014
6605-010	ALAVE LUQUE ZELMIRA	CALLE S/NOMBRE PC 10 LT G	W U	41.447.888		257.497	257.497
6605-011	COMERCIALIZADORA E IMP	CALLE S/NOMBRE PC 10 LT H	W U	51.882.321		322.319	322.319
6605-012	SALAZAR PENARANDA REIN	CALLE S/NOMBRE PC 10 LT Q	W U	18.260.258		113.444	113.444
6605-013	SALAZAR PENARANDA REIN	CALLE S/NOMBRE PC 10 LT P	W U	18.724.011		116.325	116.325
6605-014	IGLESIAS MUNOZ TOMAS F	CALLE S/NOMBRE PC 10 LT O	W U	18.724.011		116.325	116.325
6605-015	SALAZAR PENARANDA SAND	CALLE S/NOMBRE PC 10 LT N	W U	18.724.011		116.325	116.325
6605-016	ARMIJO GAETE VICTOR PA	CALLE S/NOMBRE PC 10 LT M	W U	18.724.011		116.325	116.325
6605-017	ARGANDONA MOLLO CELIA	CALLE S/NOMBRE PC 10 LT L	W U	18.724.011		116.325	116.325
6605-019	CONSTRUCTORA SAMUEL AN	CALLE S/NOMBRE PC 10 LT J	W U	18.724.011		116.325	116.325

NOTAS

EL MONTO SEÑALADO EN LA ÚLTIMA COLUMNA, INDICA EL VALOR DE LA CUOTA TRIMESTRAL SIN EL INCREMENTO GRADUAL DE CONTRIBUCIONES.



=====

SITIOS NO EDIFICADOS, PROPIEDADES ABANDONADAS O POZOS LASTREROS 2025

=====

COMUNA: 01211 ALTO HOSPICIO

MONTOS EXPRESADOS EN PESOS DEL 1 DE ENERO DE 2025

ROL	NOMBRE DEL PROPIETARIO (NO ACREDITA DOMINIO)	DIRECCIÓN DE LA PROPIEDAD	D UB	AVALÚO TOTAL	AVALÚO EXENTO	CONTRIBUCIÓN SEM.1 DE 2025 (VALOR TRIMES.)	TOTAL TRIMESTRAL SIN INCREMENTO GRADUAL (VALOR TRIMES.)
6605-020	CHALLAPA VILCHES FRANC	CALLE S/N PC 10 LTI	W U	18.666.042		115.963	115.963
6605-024	SERVIU I REGION	CALLE S NOMBRE PC 32 STB	W U	594.900.666	594.900.666	EXENTO	EXENTO
6605-026	WK INMOBILIARIA SPA	SECTOR NORTE EL BORO LT 2	W U	484.863.769		3.012.216	3.012.216
6605-028	VELLIZ TORO DANILO ENRI	CAMINO EL PILON SECTOR EL BORO	W U	10.434.433		64.824	64.824
6605-030	ACL INGENIERIA Y CONST	CALLE EL ALTO MZ 32 ST A LOTE 2	W U	595.374.273		3.698.763	3.698.763
6609-006	SERVIU REGION TARAPACA	PJE 6 MZ 3 ST 6 BORO PONIENTE	W U	14.871.932	14.871.932	EXENTO	EXENTO
6611-022	PINTO CASTELLANO DAYAN	PASAJE ESFUERZO 3877	W U	7.435.966		46.197	46.197
6615-011	CACERES PACO MARCELINO	CALLE 12 MZ 9 ST 11 BORO PONIENTE	W U	14.673.639		91.161	91.161
6615-023	ELIAS ROBERTO VEGA ALV	EL TRIUNFO 3877 LT 1 EL BORO	W U	7.336.820		45.581	45.581
6618-032	BLANCA DEL CARMEN CERE	AV. JERICO MZ 12 ST 5 LOTE B	W U	14.871.932		92.392	92.392
6618-033	BLANCA DEL CARMEN CERE	AV. JERICO MZ 12 ST 5 LOTE C	W U	12.095.838		75.146	75.146
6618-034	ATTO CACERES DULFREDO	AV JERICO MZ 12 ST 5 SITIO D	W U	14.772.785		91.778	91.778
6624-001	MUNICIPALIDAD DE ALTO	PSJE LA QUEBRADA EQUIP	W U	49.806.099	49.806.099	EXENTO	EXENTO
6629-021	MUNICIPALIDAD DE ALTO	AVENIDA 14 3840	W U	82.126.772	82.126.772	EXENTO	EXENTO
6636-001	MUNICIPALIDAD DE ALTO	AVENIDA 15 2279	W U	15.268.516	15.268.516	EXENTO	EXENTO
6636-002	SERVIU REGION TARAPACA	AVENIDA 14 MZ K ST 3	W U	265.519.499	265.519.499	EXENTO	EXENTO
6636-003	MUNICIPALIDAD DE ALTO	CALLE 3 3901 MZ K MULTICA	W U	59.076.270	59.076.270	EXENTO	EXENTO
6636-007	COEVAS ARAYA LUIS RENE	AV JERUSALEN MZ K LOTE C	W U	85.171.552		529.129	529.129
6640-001	SERVIU REGION DE TARAP	PJE 27 C/CALLE 4 EQ- 1 EL BORO	W U	142.306.539	142.306.539	EXENTO	EXENTO
6651-001	FISCO SERVIU REGION DE	CALLE 5 MZ N RES SERVIU	W U	165.423.469	165.423.469	EXENTO	EXENTO
6651-002	SERVIU REGION TARAPACA	CALLE 5 MZ N EQUIP 4	W U	14.871.932	14.871.932	EXENTO	EXENTO
6652-001	MUNICIPALIDAD DE ALTO	PASAJE 19 MZ C EQUIP 1	W U	39.592.056	39.592.056	EXENTO	EXENTO
6652-002	MUNICIPALIDAD DE ALTO	PASAJE 19 MZ C EQUIP 2	W U	54.019.813	54.019.813	EXENTO	EXENTO
6653-001	SERVIU REGION TARAPACA	PASAJE 21 MZ L EQUIP 3	W U	77.353.873	77.353.873	EXENTO	EXENTO
6666-019	SERVICIO DE VIVIENDA Y	AVENIDA 15 CON PASAJE 7 LOTE A	W U	280.604.595		1.743.256	1.743.256
6677-001	SERVIU REGION TARAPACA	CALLE 4 MZ 8 ST 3	W U	33.178.287	33.178.287	EXENTO	EXENTO
6677-002	SERVIU REGION TARAPACA	AVENIDA 14 MZ 8 ST 53932	W U	56.210.944	56.210.944	EXENTO	EXENTO
6677-003	SERVIU REGION TARAPACA	AVENIDA 14 MZ 8 ST 43936	W U	28.643.340	28.643.340	EXENTO	EXENTO
6677-004	MUNICIPALIDAD DE ALTO	CALLE 4 MZ 8 ST 2	W U	91.507.986	91.507.986	EXENTO	EXENTO
6678-001	ORTIZ LICIDIO SILVIO H	RUTA A- 616 PLANO I 2 - 1083 -CR ALTO HO	W U	351.640.403		2.184.566	2.184.566
6700-001	SELENA PAZ LOPEZ VERGA	PLI27449 CR MZA LT 1	W U	1.746.755.109		5.480.444	5.480.444
6701-001	EMPRESAS GRAFICAS DE I	PLI27449 CR MZB LT 1	W U	267.421.601		1.661.358	1.661.358
6701-003	PICANVOL S A	PLI27449 CR MZB LT 3	W U	422.740.067		2.626.274	2.626.274
6702-001	INMOBILIARIA Y CONSTRU	PLI27449 CR MZC LT 1	W U	427.874.561		1.342.457	1.342.457
6702-002	LOS ALAMOS S A	PLI27449 CR MZC LT 2	W U	427.874.561		2.658.172	2.658.172

NOTAS

EL MONTO SEÑALADO EN LA ÚLTIMA COLUMNA, INDICA EL VALOR DE LA CUOTA TRIMESTRAL SIN EL INCREMENTO GRADUAL DE CONTRIBUCIONES.

=====

SITIOS NO EDIFICADOS, PROPIEDADES ABANDONADAS O POZOS LASTREROS 2025

=====


COMUNA: 01211 ALTO HOSPICIO

MONTOS EXPRESADOS EN PESOS DEL 1 DE ENERO DE 2025

ROL	NOMBRE DEL PROPIETARIO (NO ACREDITA DOMINIO)	DIRECCIÓN DE LA PROPIEDAD	D UB	AVALÚO TOTAL	AVALÚO EXENTO	CONTRIBUCIÓN TOTAL TRIMESTRAL SEM.1 DE 2025 (VALOR TRIMES.)	SIN INCREMENTO GRADUAL (VALOR TRIMES.)
6800-007	LEANDRO SEMBLER E HIJO	AV LAS PARCELAS PC 9 LTA	W U	245.765.555		1.526.819	1.526.819
6800-009	YIH CHU TANG	AV LAS PARCELAS PC 9 LT B	W U	100.334.489		623.329	623.329
6800-010	CHIEN SU CHUANG	AV LAS PARCELAS PC 9 LT C	W U	100.334.489		623.329	623.329
6800-011	YING CHEN KO	AV LAS PARCELAS PC 11 LT D	W U	100.334.489		623.329	623.329
6800-045	MOYA MOYA MANUEL	PASAJE 1 3546	W U	16.673.015		103.582	103.582
6800-077	ILAJA REYES VICTORIA D	AV LAS PARCELAS 9 PL I 2 - 7606 -SR	W U	306.130.236		1.901.835	1.901.835
6800-454	CHALLAPA CHOQUE GLORIA	AV LAS PARCELAS 4004 PASAJE DOS 3505	W U	17.506.665		108.760	108.760
6800-457	CHALLAPA CHOQUE GILBER	AV LAS PARCELAS 4004 PJE 2 3511	W U	16.673.015		103.582	103.582
6800-458	CHOQUE GARCIA NORMA AN	AV LAS PARCELAS 4004 PJE 2 3513	W U	16.673.015		103.582	103.582
6800-462	MYRTHA CRECENCIA CASTR	AV LAS PARCELAS 4004 LOTE 11	W U	17.506.665		108.760	108.760
6800-463	CHALLAPA CASTRO CECILI	AV LAS PARCELAS 4004 LOTE 12	W U	18.757.141		116.529	116.529
6800-464	CHALLAPA MOLLO LEONARD	AV LAS PARCELAS 4004 LOTE 13	W U	16.673.015		103.582	103.582
6800-465	HENRIQUEZ MEDINA SERGI	AV LAS PARCELAS 4004 LOTE 14	W U	16.673.015		103.582	103.582
6800-474	CHALLAPA CHOQUE YANETT	AV LAS PARCELAS 4008 LOTE C	W U	16.673.015		103.582	103.582
6800-475	CHALLAPA CHOQUE GLORIA	AV LAS PARCELAS 4008 LOTE D	W U	16.673.015		103.582	103.582
6800-476	CHALLAPA CHOQUE WILSON	PASAJE DOS 3510 VILLA SAN ANTONIO	W U	16.673.015		103.582	103.582
6800-477	CHALLAPA CHOQUE WILSON	PASAJE DOS 3512	W U	16.673.015		103.582	103.582
6800-478	LOPEZ BARCO JOSE OSCAR	AV LAS PARCELAS 4008 LOTE G	W U	16.673.015		103.582	103.582
6800-479	CHALLAPA MOLLO EDUVIGI	AV LAS PARCELAS 4008 LOTE H	W U	16.673.015		103.582	103.582
6800-480	CHALLAPA MOLLO EDUVIGI	AV LAS PARCELAS 4008 LOTE I	W U	16.673.015		103.582	103.582
6800-481	TRANSPORTES D AND E LI	AV LAS PARCELAS 4008 LOTE J	W U	16.673.015		103.582	103.582
6800-482	TRANSPORTES D AND E LI	AV LAS PARCELAS 4008 LOTE K	W U	16.673.015		103.582	103.582
6800-483	ALCONZ ZARATE LUIS	AV LAS PARCELAS 4008 LOTE L	W U	16.673.015		103.582	103.582
6800-484	MAMANI MAMANI ANGELICA	AV LAS PARCELAS 4008 LOTE M	W U	16.673.015		103.582	103.582
6800-485	CHOQUE GARCIA JORGE LE	AV LAS PARCELAS 4008 LOTE N	W U	16.673.015		103.582	103.582
6800-486	CHOQUE MAMANI RODRIGO	AV LAS PARCELAS 4008 LOTE -N-	W U	16.673.015		103.582	103.582
6800-487	CHOQUE MAMANI JOSE LUI	AV LAS PARCELAS 4008 LOTE O	W U	16.673.015		103.582	103.582
6800-488	CHOQUE MAMANI ARIEL JI	AV LAS PARCELAS 4008 LOTE P	W U	16.673.015		103.582	103.582
6800-493	ARRENDADORA DE VEHICUL	RUTA A- 16 4381 -A LOTE B LT B- 1	W U	613.049.122		3.808.568	3.808.568
6801-007	BINDER DIAZ NELSON ELE	AV STA ROSA DE MOLLE 01107 - 776 -CU	W U	307.662.437		1.911.353	1.911.353
6801-013	FUNDACION EDUCACIONAL	STA ROSA DE MOLLE PC 25 I 27865	W U	339.674.210		2.110.226	2.110.226
6802-024	HERMOSILLA AGILAR ALBA	PASAJE UNO 3524	W U	30.344.886		188.519	188.519
6802-025	CHOQUE GARCIA JORGE LE	PASAJE UNO 3526 ST 13	W U	18.340.316		113.941	113.941
6802-026	CABALIN RUBILAR RUTH N	PASAJE UNO 3528	W U	18.340.316		113.941	113.941
6802-035	TAPIA ALFARO ALEJANDRO	PASAJE UNO 3550	W U	30.344.886		188.519	188.519

NOTAS

EL MONTO SEÑALADO EN LA ÚLTIMA COLUMNA, INDICA EL VALOR DE LA CUOTA TRIMESTRAL SIN EL INCREMENTO GRADUAL DE CONTRIBUCIONES.



=====

SITIOS NO EDIFICADOS, PROPIEDADES ABANDONADAS O POZOS LASTREROS 2025

=====


COMUNA: 01211 ALTO HOSPICIO

MONTOS EXPRESADOS EN PESOS DEL 1 DE ENERO DE 2025

ROL	NOMBRE DEL PROPIETARIO (NO ACREDITA DOMINIO)	DIRECCIÓN DE LA PROPIEDAD	D UB	AVALÚO TOTAL	AVALÚO EXENTO	CONTRIBUCIÓN SEM.1 DE 2025 (VALOR TRIMES.)	TOTAL TRIMESTRAL SIN INCREMENTO GRADUAL (VALOR TRIMES.)
6802-041	GONZALEZ OLIVARES ANTO	PASAJE UNO 3541	W U	30.344.886		188.519	188.519
6802-042	DANIELS MORALES ANA LU	PASAJE UNO 3539	W U	25.076.214		155.788	155.788
6802-043	DANIELS MORALES ANA LU	PASAJE UNO 3537	W U	25.076.214		155.788	155.788
6802-048	MEZA JARA MARIO ALCIDE	PASAJE UNO 3527	W U	25.076.214		155.788	155.788
6802-051	DANIELS MORALES ANA LU	PASAJE UNO 3521	W U	25.076.214		155.788	155.788
6802-060	CONTRERAS QUISPE FERNA	PASAJE DOS 3511	W U	20.424.443		126.887	126.887
6802-063	URBINA HIDALGO MARIELA	PASAJE DOS 3517	W U	20.424.443		126.887	126.887
6802-064	MULTISERVICIOS PROSALC	PASAJE DOS 3519	W U	20.424.443		126.887	126.887
6802-069	CAYO MAMANI MARGARITA	PASAJE DOS 3529	W U	20.424.443		126.887	126.887
6802-072	RODRIGUEZ BURGOS RAFAE	PASAJE DOS 3535	W U	20.424.443		126.887	126.887
6802-087	ARANIBAR MAMANI ADALID	STA MARIA PASAJE DOS 3565 LOTE 8	W U	18.340.316		113.941	113.941
6802-116	RODRIGUEZ CONTRERAS FR	AV LAS PARCELAS 4194	W U	13.338.412		82.866	82.866
6804-014	TEMPLO GYM SOCIEDAD PO	SECTOR ALTO MOLLE I 2 - 9096 -CR	W U	124.041.734		770.611	770.611
6804-024	TORO TORO ARIO HUMBERT	CALLE IQUIQUE PARCELA 1 LOTE 100 -A.	W U	93.784.387		582.636	582.636
6804-026	ZAGALS LUCERO EDUARDO	PASAJE CARDENAL CARO 3845 LT A 1	W U	25.571.475		158.864	158.864
6821-001	SERVIU REGION TARAPACA	RESERVA PROP 5 . LA NEGRA	W U	291.929.844	291.929.844	EXENTO	EXENTO
6821-003	SERVIU REGION TARAPACA	RESERVA PROP 7 . LA NEGRA	W U	28.449.939	28.449.939	EXENTO	EXENTO
6822-024	JUAN ROBERTO MAMANI CH	AV. VALPARAISO 4310 LOTE 3	W U	13.283.332		82.522	82.522
6822-025	JUAN ROBERTO MAMANI CH	AV. VALPARAISO 4310 LOTE 4	W U	13.283.332		82.522	82.522
6822-028	JUAN ROBERTO MAMANI CH	AV. VALPARAISO 4310 LOTE 7	W U	49.711.026		308.831	308.831
6826-027	QUISPE URRELO MARINALD	ARICA 4350 LOTE A	W U	5.995.949		37.251	37.251
6837-001	SERVIU REGION TARAPACA	EQ CESION 4 A MUJERES EMPRENDEDORAS	W U	51.043.972	51.043.972	EXENTO	EXENTO
6837-002	MUNICIPALIDAD DE ALTO	EQ CESION 4 B MUJERES EMPRENDEDORAS	W U	51.043.972	51.043.972	EXENTO	EXENTO
6860-001	SERVIU	EQ-CESION 2 LA NEGRA	W U	124.807.976	124.807.976	EXENTO	EXENTO
6868-001	FISCO SERVIU I REGION	AV IQUIQUE ESQ OVALLE LT D	W U	355.746.088	355.746.088	EXENTO	EXENTO
6868-004	SERVICIO DE VIVIENDA Y	AV IQUIQUE ESQ LA SERENA LT G	W U	326.733.076	326.733.076	EXENTO	EXENTO
6877-001	SERVIU	RES. PROP 2 LA NEGRA	W U	133.223.521	133.223.521	EXENTO	EXENTO
6890-001	MUNICIPALIDAD DE ALTO	EQ-CESION 5 VIA 22 ESQ VIA 15	W U	179.374.798	179.374.798	EXENTO	EXENTO
6892-001	SERVIU REGION TARAPACA	RESERVA PROP 6 . LA NEGRA	W U	150.927.303	150.927.303	EXENTO	EXENTO
6894-001	SERVIU REGION TARAPACA	RESERVA PROP 3 . LA NEGRA	W U	108.847.684	108.847.684	EXENTO	EXENTO
6900-012	CORVALAN DURAN LUIS AL	PJE STA ROSA I 2 5048 LT 3	W U	281.793.769		1.750.644	1.750.644
7000-014	ACEVEDO VASQUEZ JANOS	PI 2 4933 CR LT 3	W U	281.793.769		1.750.644	1.750.644
7000-022	MAMANI CAQUEO LIDIA VI	CALLE SIN NOMBRE LT 4 A	W U	56.358.754		350.129	350.129
7001-022	LUCIA ALICIA ESCALANTE	CERRO HERMOSO 01107 - 1 -CU SITIO 22	W U	43.022.386		267.277	267.277
7100-025	EDUARDO JOSE MAMANI MA	RUTA 16 PL 01107 - 2975 -CU KM 36,840	W U	107.896.646		670.308	670.308

NOTAS

El monto señalado en la última columna, indica el valor de la cuota trimestral sin el incremento gradual de contribuciones.



=====

SITIOS NO EDIFICADOS, PROPIEDADES ABANDONADAS O POZOS LASTREROS 2025

=====

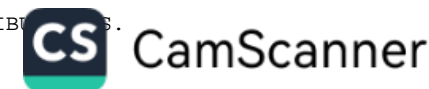
COMUNA: 01211 ALTO HOSPICIO

MONTOS EXPRESADOS EN PESOS DEL 1 DE ENERO DE 2025

ROL	NOMBRE DEL PROPIETARIO (NO ACREDITA DOMINIO)	DIRECCIÓN DE LA PROPIEDAD	D UB	AVALÚO TOTAL	AVALÚO EXENTO	CONTRIBUCIÓN TOTAL TRIMESTRAL SEM.1 DE 2025 (VALOR TRIMES.)	SIN INCREMENTO GRADUAL (VALOR TRIMES.)
7200-003	SERVIU	LOTE B 1 B	W U	3.116.427.161	3.116.427.161	EXENTO	EXENTO
7200-006	SERVIU	LOTE A 1	W U	605.023.730	605.023.730	EXENTO	EXENTO
7200-009	MUNICIPALIDAD DE ALTO	LOTE B- 2 LOTE D	W U	952.361.459	952.361.459	EXENTO	EXENTO
7200-011	ENORCHILE S A	LOTE B - B EX BASE LOS CONDORES	W U	809.507.199		5.029.064	5.029.064
7200-012	MINISTERIO DE BIENES N	PLANO S- 01 LT D-B	W U	487.522.416	487.522.416	EXENTO	EXENTO
7200-013	ZONA FRANCA DE IQUIQUE	MONTE LOS OLIVOS PL 1107 - 2839 -CU	W U	85.463.263		530.942	530.942
7200-014	ZONA FRANCA DE IQUIQUE	MONTE LOS OLIVOS PL 1107 - 2841 -CU	W U	418.838.243		2.602.034	2.602.034
7200-015	SECRETARIA REG MINIST	AV MONTE LOS OLIVOS PLANO 01107 - 2662 -	W U	854.240.928	854.240.928	EXENTO	EXENTO
7200-022	ZONA FRANCA DE IQUIQUE	RUTA A- 16 4560 MZ B 1 LT B- 1 - 2 SECTO	W U	636.022.372		3.951.290	3.951.290
7200-023	ZONA FRANCA DE IQUIQUE	RUTA A- 16 4560 MZ B 1 LT B- 1 - 3 SECTO	W U	636.022.372		3.951.290	3.951.290
7200-024	ZONA FRANCA DE IQUIQUE	RUTA A- 16 4560 MZ B 1 LT B- 1 - 4 SECTO	W U	619.782.313		3.850.399	3.850.399
7200-025	ZONA FRANCA DE IQUIQUE	RUTA A- 16 4560 MZ B 1 LT B- 1 - 5 SECTO	W U	37.895.029		235.423	235.423
7200-026	IMPORTADORA Y EXPORTAD	RUTA A- 16 4560 MZ B 2 LT B- 2 - 1 SECTO	W U	183.654.389		1.140.953	1.140.953
7200-027	IMPORTADORA Y EXPORTAD	RUTA A- 16 4560 MZ B 2 LT B- 2 - 2 SECTO	W U	151.696.540		942.415	942.415
7200-029	ZONA FRANCA DE IQUIQUE	RUTA A- 16 4560 MZ B 2 LT B- 2 - 4 SECTO	W U	227.539.122		1.413.587	1.413.587
7200-030	IMPORTADORA Y EXPORTAD	RUTA A- 16 4560 MZ B 2 LT B- 2 - 5 SECTO	W U	151.696.540		942.415	942.415
7200-031	BANCO DE CREDITO E INV	RUTA A- 16 4560 MZ B 2 LT B- 2 - 6 SECTO	W U	223.339.205		1.387.495	1.387.495
7200-032	ZONA FRANCA DE IQUIQUE	RUTA A- 16 4560 MZ B 2 LT B- 2 - 7 SECTO	W U	181.548.740		1.127.873	1.127.873
7200-033	ZONA FRANCA DE IQUIQUE	RUTA A- 16 4560 MZ B 2 LT B- 2 - 8 SECTO	W U	197.191.603		1.225.053	1.225.053
7200-034	ZONA FRANCA DE IQUIQUE	RUTA A- 16 4560 MZ B 2 LT B- 2 - 9 SECTO	W U	248.273.616		1.542.401	1.542.401
7200-035	ZONA FRANCA DE IQUIQUE	RUTA A- 16 4560 MZ B 2 LT B- 2 - 10 SECTO	W U	294.112.657		1.827.176	1.827.176
7200-036	IMPORTADORA Y EXPORTAD	RUTA A- 16 4560 MZ B 3 LT B- 3 - 1 SECTO	W U	189.370.173		1.176.464	1.176.464
7200-041	IMPORTADORA Y EXPORTAD	RUTA A- 16 4560 MZ B 3 LT B- 3 - 6 SECTO	W U	141.420.323		878.575	878.575
7200-042	IMPORTADORA Y EXPORTAD	RUTA A- 16 4560 MZ B 3 LT B- 3 - 7 SECTO	W U	141.420.323		878.575	878.575
7200-043	IMPORTADORA Y EXPORTAD	RUTA A- 16 4560 MZ B 3 LT B- 3 - 8 SECTO	W U	133.003.148		826.283	826.283
7200-044	BANCO DE CREDITO E INV	RUTA A- 16 4560 MZ B- 4 LT B- 4 - 1 SECTO	W U	178.740.308		1.110.426	1.110.426
7200-045	IMPORTACIONES Y EXPORT	RUTA A- 16 4560 MZ B 4 LT B- 4 - 2 SECTO	W U	151.696.540		942.415	942.415
7200-046	BANCO DE CREDITO E INV	RUTA A- 16 4560 MZ B 4 LT B- 4 - 3 SECTO	W U	227.539.122		1.413.587	1.413.587
7200-048	ZONA FRANCA DE IQUIQUE	RUTA A- 16 4560 MZ B 4 LT B- 4 - 5 SECTO	W U	227.539.122		1.413.587	1.413.587
7200-049	ZONA FRANCA DE IQUIQUE	RUTA A- 16 4560 MZ B 4 LT B- 4 - 6 SECTO	W U	139.059.201		863.905	863.905
7200-051	MOLINERA AZAPA S A	RUTA A- 16 4560 MZ B 4 LT B- 4 - 8 SECTO	W U	151.696.540		942.415	942.415
7200-052	COMERCIALIZADORA DE PR	RUTA A- 16 4560 MZ B 4 LT B- 4 - 9 SECTO	W U	151.178.720		939.199	939.199
7200-055	BANCO DE CREDITO E INV	RUTA A- 16 4560 MZ B- 4 LT B- 4 - 12 SEC	W U	210.176.629		1.305.722	1.305.722
7200-056	ZONA FRANCA DE IQUIQUE	RUTA A- 16 4560 MZ B 5 LT B- 5 - 1 SECTO	W U	153.885.274		956.012	956.012
7200-057	IMPORTADORA LAVIN PERF	RUTA A- 16 4560 MZ B 5 LT B- 5 - 2 SECTO	W U	303.396.789		1.884.853	1.884.853

NOTAS

EL MONTO SEÑALADO EN LA ÚLTIMA COLUMNA, INDICA EL VALOR DE LA CUOTA TRIMESTRAL SIN EL INCREMENTO GRADUAL DE CONTRIBUCIONES.



=====

SITIOS NO EDIFICADOS, PROPIEDADES ABANDONADAS O POZOS LASTREROS 2025

=====

COMUNA: 01211 ALTO HOSPICIO

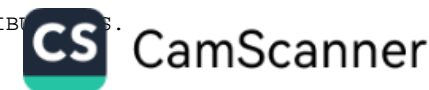
MONTOS EXPRESADOS EN PESOS DEL 1 DE ENERO DE 2025

ROL	NOMBRE DEL PROPIETARIO (NO ACREDITA DOMINIO)	DIRECCIÓN DE LA PROPIEDAD	D UB	AVALÚO TOTAL	AVALÚO EXENTO	CONTRIBUCIÓN TOTAL TRIMESTRAL SEM.1 DE 2025 (VALOR TRIMES.)	SIN INCREMENTO GRADUAL (VALOR TRIMES.)
7200-058	ZONA FRANCA DE IQUIQUE RUTA A-	16 4560 MZ B 5 LT B- 5 - 3	SECTO W U	151.696.540		942.415	942.415
7200-059	ZONA FRANCA DE IQUIQUE RUTA A-	16 4560 MZ B 5 LT B- 5 - 4	SECTO W U	151.696.540		942.415	942.415
7200-060	ZONA FRANCA DE IQUIQUE RUTA A-	16 4560 MZ B 5 LT B- 5 - 5	SECTO W U	303.396.789		1.884.853	1.884.853
7200-061	ZONA FRANCA DE IQUIQUE RUTA A-	16 4560 MZ B 5 LT B- 5 - 6	SECTO W U	303.396.789		1.884.853	1.884.853
7200-062	ZONA FRANCA DE IQUIQUE RUTA A-	16 4560 MZ B 5 LT B- 5 - 7	SECTO W U	303.396.789		1.884.853	1.884.853
7200-063	EMARESA INGENIEROS Y R RUTA A-	16 4560 MZ B 5 LT B- 5 - 8	SECTO W U	136.280.685		846.644	846.644
7200-064	ZONA FRANCA DE IQUIQUE RUTA A-	16 4560 MZ B 5 LT B- 5 - 9	SECTO W U	136.847.963		850.169	850.169
7200-065	AYLIN JANET BRICENO CH RUTA A-	16 4560 MZ B 5 LT B- 5 - 10	SECT W U	136.847.963		850.169	850.169
7200-066	IMPORTADORA Y EXPORTAD RUTA A-	16 4560 MZ B 5 LT B- 5 - 11	SECT W U	136.847.963		850.169	850.169
7200-067	ZONA FRANCA DE IQUIQUE RUTA A-	16 4560 MZ B- 5 LT B- 5 - 12	SEC W U	136.847.963		850.169	850.169
7200-068	ZONA FRANCA DE IQUIQUE RUTA A-	16 4560 MZ B 5 LT B- 5 - 13	SECT W U	136.847.963		850.169	850.169
7200-069	ZONA FRANCA DE IQUIQUE RUTA A-	16 4560 MZ B 5 LT B- 5 - 14	SECT W U	136.847.963		850.169	850.169
7200-070	ZONA FRANCA DE IQUIQUE RUTA A-	16 4560 MZ B 5 LT B- 5 - 15	SECT W U	136.847.963		850.169	850.169
7200-071	ZONA FRANCA DE IQUIQUE RUTA A-	16 4560 MZ B 5 LT B- 5 - 16	SECT W U	136.847.963		850.169	850.169
7200-072	ZONA FRANCA DE IQUIQUE RUTA A-	16 4560 MZ B 5 LT B- 5 - 17	SECT W U	136.847.963		850.169	850.169
7200-073	ZONA FRANCA DE IQUIQUE RUTA A-	16 4560 MZ B 5 LT B- 5 - 18	SECT W U	198.234.659		1.231.534	1.231.534
7200-074	ZONA FRANCA DE IQUIQUE RUTA A-	16 4560 MZ B 5 LT B- 5 - 19	SECT W U	141.917.092		881.660	881.660
7200-075	ZONA FRANCA DE IQUIQUE RUTA A-	16 4560 MZ B 6 LT B- 6 - 1	SECTO W U	405.281.381		2.517.810	2.517.810
7200-076	ZONA FRANCA DE IQUIQUE RUTA A-	16 4546 MZ B 6 LT B- 6 - 2	SECTO W U	757.628.325		4.706.766	4.706.766
7200-078	ZONA FRANCA DE IQUIQUE RUTA A-	16 4560 MZ B 6 LT B- 6 - 4	SECTO W U	1.871.670.969		11.627.756	11.627.756
7200-079	IMPORTADORA Y EXPORTAD RUTA A-	16 4560 MZ B 7 LT B- 7 - 1	SECTO W U	271.366.978		1.685.869	1.685.869
7200-080	IMPORTADORA Y EXPORTAD RUTA A-	16 4560 MZ B 7 LT B- 7 - 2	SECTO W U	126.418.152		785.373	785.373
7200-081	IMPORTADORA Y EXPORTAD RUTA A-	16 4560 MZ B 7 LT B- 7 - 3	SECTO W U	252.340.988		1.567.670	1.567.670
7200-082	IMPORTADORA Y EXPORTAD RUTA A-	16 4560 MZ B 7 LT B- 7 - 4	SECTO W U	252.741.840		1.363.100*	1.570.159
7200-084	IMPORTADORA Y EXPORTAD RUTA A-	16 4560 MZ B- 7 LT B- 7 - 6	SECT W U	273.570.800		1.699.558	1.699.558
7200-085	IMPORTADORA Y EXPORTAD RUTA A-	16 4560 MZ B 7 LT B- 7 - 7	SECTO W U	315.962.168		1.962.916	1.962.916
7200-086	IMPORTADORA Y EXPORTAD RUTA A-	16 4560 MZ B 7 LT B- 7 - 8	SECTO W U	271.714.664		1.688.028	1.688.028
7200-087	ICB INMOBILIARIA S.A. RUTA A-	16 4560 MZ B 8 LT B- 8 - 1	SECTO W U	362.398.405		2.251.400	2.251.400
7200-088	INMOBILIARIA DAS SPA RUTA A-	16 4560 MZ B 8 LT B- 8 - 2	SECTO W U	521.689.857		3.241.000	3.241.000
7200-090	IMPORTADORA Y EXPORTAD RUTA A-	16 4560 MZ B 9 LT B- 9 - 1	SECTO W U	164.012.407		1.018.927	1.018.927
7200-091	IMPORTADORA Y EXPORTAD RUTA A-	16 4560 MZ B 9 LT B- 9 - 2	SECTO W U	252.817.509		1.570.629	1.570.629
7200-092	IMPORTADORA Y EXPORTAD RUTA A-	16 4560 MZ B 9 LT B- 9 - 3	SECTO W U	201.739.206		1.253.305	1.253.305
7200-093	IMPORTADORA Y EXPORTAD RUTA A-	16 4560 MZ B 9 LT B- 9 - 4	SECTO W U	380.502.018		2.363.870	2.363.870
7200-094	IMPORTADORA Y EXPORTAD RUTA A-	16 4560 MZ B 9 LT B- 9 - 5	SECTO W U	276.084.714		1.715.178	1.715.178
7200-095	IMPORTADORA Y EXPORTAD RUTA A-	16 4560 MZ B 9 LT B- 9 - 6	SECTO W U	164.337.588		1.020.947	1.020.947

NOTAS

EL MONTO SEÑALADO EN LA ÚLTIMA COLUMNA, INDICA EL VALOR DE LA CUOTA TRIMESTRAL SIN EL INCREMENTO GRADUAL DE CONTRIBUCIONES.

(*) PROPIEDAD ACOGIDA A INCREMENTO GRADUAL DE CONTRIBUCIONES, ARTÍCULO 3RO., LEY NRO. 17.235.



=====

SITIOS NO EDIFICADOS, PROPIEDADES ABANDONADAS O POZOS LASTREROS 2025

=====

COMUNA: 01211 ALTO HOSPICIO

MONTOS EXPRESADOS EN PESOS DEL 1 DE ENERO DE 2025

ROL	NOMBRE DEL PROPIETARIO (NO ACREDITA DOMINIO)	DIRECCIÓN DE LA PROPIEDAD	D UB	AVALÚO TOTAL	AVALÚO EXENTO	CONTRIBUCIÓN TOTAL TRIMESTRAL SEM.1 DE 2025 (VALOR TRIMES.)	SIN INCREMENTO GRADUAL (VALOR TRIMES.)
7200-097	ZONA FRANCA DE IQUIQUE	RUTA A- 16 4560 MZ B 10 LT B- 10 - 2 SEC W U		151.696.540		942.415	942.415
7200-110	ZONA FRANCA DE IQUIQUE	RUTA A- 16 4560 MZ B 12 LT B- 12 - 6 SEC W U		225.448.561		1.400.601	1.400.601
7200-111	ZONA FRANCA DE IQUIQUE	RUTA A- 16 4560 MZ B 12 LT B- 12 - 7 SEC W U		225.849.411		1.403.090	1.403.090
7200-112	ZONA FRANCA DE IQUIQUE	RUTA A- 16 4560 MZ B 12 LT B- 12 - 9 SEC W U		289.493.095		1.798.478	1.798.478
7200-113	ZONA FRANCA DE IQUIQUE	RUTA A- 16 4560 MZ B 12 LTB- 12 - 10 SEC W U		288.748.267		1.793.849	1.793.849
7300-004	ELVA ALCONS BERNAL DE	RUTA A 16 PI 2 6250 CR	W U	200.131.911		1.243.320	1.243.320
7300-006	FISCO BIENES NACIONALE	RUTA A 16 I 2 7027 CR LT 2	W U	116.076.508	116.076.508	EXENTO	EXENTO
7300-009	SOC ALTAMIRA GESTION I	RUTA A 16 PI 2 5620 CR LT 2	W U	200.131.911		1.243.320	1.243.320
7300-032	EQUIPOS Y SERVICIOS AU	RUTA A 16 KM 7 LOTE B	W U	464.057.869		2.882.960	2.882.960
7300-040	INGENIERIA Y LOGISTICA	RUTA - 16 LOTE 2 DEL LOTE 1 PL I 2 - 592	W U	919.573.684		5.712.852	5.712.852
7300-045	ARAYA SALAS LUIS ROBER	RUTA A- 16 01107 - 2293 -CU	W U	119.598.830		743.009	743.009
7300-048	INVERSIONES Y RENTAS I	RUTA A- 16 LOTE C 4535 -C	W U	367.829.473		2.285.142	2.285.142
7300-070	SECRETARIA REG MINIST	RUTA 16 PL 01107 - 3435 -CR KM 35 . 5	W U	68.164.929	68.164.929	EXENTO	EXENTO
7300-074	AL HAMD IMPORT EXPORT	RUTA A- 16 I 2 - 5915 -CR LT 4	W U	613.049.122		3.808.568	3.808.568
7300-075	EQUIPOS Y SERVICIOS AU	RUTA A- 16 KM 7 LOTE D RETAZO R 1	W U	130.245.847		809.153	809.153
7301-001	FISCO DE CHILE	SANTA ROSA I 2 8238 CU	W U	381.839.815	381.839.815	EXENTO	EXENTO
7400-002	SERVICIO GREKAD-MET LI	RUTA A 16 I 2 6256 CR LT 1	W U	106.968.640		664.544	664.544
7401-004	GERALD GARATE JIMMY WA	CAM VEC A 150 MTS RUTA 616 01107 - 3276	W U	107.781.602		669.595	669.595
7401-006	GERALD GARATE JIMMY WA	CAM VEC A 215 MTS RUTA 616 01107 - 3339	W U	107.909.964		670.391	670.391
TOTAL PREDIOS	1.209						

NOTAS

EL MONTO SEÑALADO EN LA ÚLTIMA COLUMNA, INDICA EL VALOR DE LA CUOTA TRIMESTRAL SIN EL INCREMENTO GRADUAL DE CONTRIBUCIONES.